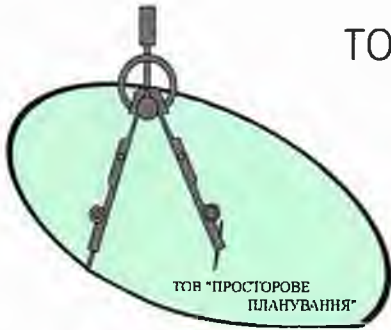


ТОВАРИСТВО З ОБМЕЖЕНОЮ ВІДПОВІДАЛЬНІСТЮ
"ПРОСТОРОВЕ ПЛАНУВАННЯ"

21050, м. Вінниця, вул. Визволення, буд. 2, кімната 217, тел. (093) 766-82-76
ІВАН UA 443510050000026002879119527, АТ «Укрсиббанк»,
Платник єдиного податку 3 за ставкою 5% без реєстрації ПДВ, ЄДРПОУ 44457006
e-mail: tovpp.vin@gmail.com

**Детальний план території обмеженої
вулицями І. Богуна, Руданського, річкою
Південний Буг та річкою П'ятничанка**



ТОВАРИСТВО З ОБМЕЖЕНОЮ ВІДПОВІДАЛЬНІСТЮ

"ПРОСТОРОВЕ ПЛАНУВАННЯ"

21050, м. Вінниця, вул. Визволення, буд. 2, кімната 217, тел. (093) 766-82-76

IBAN UA 443510050000026002879119527, АТ «Укрсиббанк»,

Платник єдиного податку 3 за ставкою 5% без реєстрації ПДВ, ЄДРПОУ 44457006

e-mail: tovpp.vin@gmail.com

Детальний план території обмеженої вулицями І. Богуна, Руданського, річкою Південний Буг та річкою П'ятничанка

Замовник: Департамент архітектури та містобудування ВМР

Директор



О.Г. Афанасьєв

Головний архітектор проекту

Г.С. Мальований

1	Вступ	5
2	ЧАСТИНА I КОМПЛЕКСНА ОЦІНКА ТЕРИТОРІЙ.....	9
2.1	Комплексна оцінка території	9
2.2	Просторово-планувальна організація території	10
2.2.1	Ситуаційний план.....	10
2.2.2	Планувальний каркас та система розселення.....	11
2.3	Землеустрій та землекористування.....	12
2.3.1	Сучасне використання земель.....	12
2.3.2	Обмеження у використанні земельних ділянок	17
2.4	Забудова територій та господарська діяльність	18
2.4.1	Розміщення житлового фонду.....	18
2.4.2	Розміщення ділових центрів та інноваційних рішень	19
2.4.3	Розміщення виробничих об'єктів	19
2.4.4	Збереження традиційного середовища.....	19
2.5	Обслуговування населення.....	19
2.6	Транспортна мобільність та інфраструктура.....	20
2.6.1	Транспортні зв'язки та транспортний попит	20
2.6.2	Організація зовнішнього транспортного сполучення	20
2.6.3	Дорожньо-транспортна інфраструктура	20
2.6.4	Організація громадського транспорту	20
2.6.5	Організація пішохідних зв'язків та велосипедної інфраструктури ...	21
2.6.6	Організація паркувального простору	21
2.7	Інженерне забезпечення території, трубопровідний транспорт та телекомунікації.....	21

						8/2023 – ДПТ.ПЗ			
Зм.	Кіл.	Арк.	№док	Підпис	Дата	Пояснювальна записка	Стадія	Арк.	Аркушів
Виконав	Мальований				2022		ДПТ	1	135
ГАП	Мальований				2022	ТОВ "ПРОСТОРОВЕ ПЛАНУВАННЯ"			

Зам. інв. №

Підпис і дата

Інв. № ор.

2.7.1	Водопостачання та водовідведення.....	21
2.7.2	Електропостачання.....	21
2.7.3	Газопостачання	22
2.7.4	Теплопостачання	22
2.7.5	Трубопровідний транспорт.....	22
2.7.6	Телекомунікаційні мережі та об'єкти	22
2.8	Підготовка та благоустрій території	23
2.8.1	Інженерна підготовка і захист території	23
2.8.2	Благоустрій території.....	23
2.8.3	Використання підземного простору	23
2.8.4	Поводження з відходами	23
3	ЧАСТИНА II Модель розвитку територій детального планування у довгостроковій перспективі.....	24
4	ЧАСТИНА III ОБГРУНТУВАННЯ ПРОЕКТНИХ РІШЕНЬ	27
4.1	Просторово-планувальна організація території	27
4.1.1	Ситуаційний план.....	27
4.1.2	Планувальний каркас та система розселення.....	31
4.2	Природоохоронні та ландшафтно-рекреаційні території.....	31
4.3	Обмеження у використанні земельних ділянок	31
4.3.1	Проектні обмеження у використанні земельних ділянок	31
	ДБН Б.2.2-12:2019 «Планування та забудова територій»	32
4.3.2	Встановлені обмеження у використанні земельних ділянок.....	33
4.4	Функціональне зонування території детального планування.....	33
4.5	Забудова територій та господарська діяльність	41
4.5.1	Розміщення житлового фонду.....	41
4.5.2	Розміщення ділових центрів та інноваційних об'єктів	42
4.5.3	Розміщення виробничих об'єктів	42

Зам. інв. №	
Підпис і дата	
Інв. № ори..	

Зм.	Кіл.	Арк.	№ док.	Підпис	Дата

4.5.4	Збереження традиційного середовища.....	42
4.6	Обслуговування населення.....	43
4.7	Транспортна мобільність та інфраструктура.....	44
4.7.1	Дорожньо-транспортна інфраструктура	44
4.7.2	Організація громадського транспорту	45
4.7.3	Організація пішохідних зв'язків та велосипедної інфраструктури ...	45
4.7.4	Організація паркувального простору	45
4.8	Інженерне забезпечення території, трубопровідний транспорт та телекомунікації.....	45
4.8.1	Водопостачання та водовідведення.....	45
4.8.2	Електропостачання.....	47
4.8.3	Газопостачання	47
4.8.4	Теплопостачання	47
4.8.5	Трубопровідний транспорт.....	47
4.8.6	Телекомунікаційні мережі та об'єкти	47
4.9	Інженерна підготовка та благоустрій території	48
4.9.1	Інженерна підготовка і захист території	48
4.9.2	Благоустрій території.....	49
4.9.3	Використання підземного простору	49
4.9.4	Поводження з відходами	50
4.10	Землеустрій та землекористування.....	50
4.10.1	Землевпорядні заходи перспективного використання земель.....	50
4.10.2	Формування земельних ділянок	129
4.10.3	Реєстрація земельних ділянок	130
4.11	План реалізації містобудівної документації.....	131
4.11.1	Перелік проектних рішень містобудівної документації	131

Інв. № ори..	Підпис і дата	Зам. інв. №					Лист
Зм.	Кіл.	Арк.	№ док.	Підпис	Дата	3	

4.11.2 Перелік видів містобудівної документації, пов’язаної з територією розроблення детального плану 131

4.11.3 Перелік відповідності містобудівної документації 131

4.11.4 Перелік врахованих положень наявних документів стратегічного планування 131

4.11.5 Перелік врахованих положень історико-архітектурного опорного плану 132

5 Основні техніко-економічні показники детального плану території 133

6 ДОДАТКИ..... 135

Інв. № ори..	Підпис і дата	Зам. інв. №

Зм.	Кіл.	Арк.	№ док.	Підпис	Дата

1 Вступ

Детальний план території – містобудівна документація, що визначає планувальну організацію та розвиток території. Детальний план території у межах населеного пункту уточнює положення генерального плану населеного пункту та визначає планувальну організацію та розвиток частини території.

«Детальний план території обмеженої вулицями І. Богуна, Руданського, річкою Південний Буг та річкою П'ятничанка» розробляється з метою визначення планувальної організації і функціонального призначення, просторової композиції і параметрів забудови та ландшафтної організації кварталу, мікрорайону, іншої частини території населеного пункту, призначених для комплексної забудови чи реконструкції.

Детальний план території визначає:

- принципи планувально-просторової організації забудови;
- червоні лінії та лінії регулювання забудови;
- функціональне призначення, режим та параметри забудови однієї чи декількох земельних ділянок, розподіл територій згідно з будівельними нормами і правилами;
- містобудівні умови та обмеження (у разі відсутності плану зонування території) або уточнення містобудівних умов та обмежень згідно із планом зонування території;
- потребу в підприємствах і закладах обслуговування населення, місця їх розташування;
- доцільність, обсяги, послідовність реконструкції забудови;
- черговість та обсяги інженерної підготовки території;
- систему інженерних мереж;
- порядок організації транспортного і пішохідного руху;
- порядок комплексного благоустрою та озеленення, потребу у формуванні екомережі;
- межі прибережних захисних смуг і пляжних зон водних об'єктів.

Інв. № ори..	Підпис і дата	Зам. інв. №

Зм.	Кіл.	Арк.	№ док.	Підпис	Дата

- призначення, відображення існуючих земельних ділянок та їх функціонального використання;
- визначення потреб у підприємствах та установах обслуговування, аварійно-рятувальних підрозділах, фонді захисних споруд цивільного захисту, місць їх розташування;
- визначення доцільності, обсягів, послідовності реконструкції забудови;
- створення належних умов охорони і використання об'єктів культурної спадщини та природоохоронних територій та об'єктів, інших об'єктів, що підлягають охороні відповідно до законодавства;
- формування земельних ділянок комунальної власності територіальної громади, на території якої вони розташовані. Формування таких земельних ділянок є обов'язковим, якщо на зазначених земельних ділянках розташовані або передбачається спорудження;
- формування земельних ділянок комунальної власності територіальної громади, щодо території якої розроблено відповідну документацію;
- внесення до Державного земельного кадастру відомостей про земельні ділянки всіх форм власності, сформовані до 2004 року, відомості про які відсутні у Державному земельному кадастрі.

Розроблення детального плану території виконане ТОВ «Просторове планування», відповідно до договору укладеного з Департаментом архітектури та містобудування ВМР, який виступає замовником містобудівної документації.

Містобудівна документація виконана на підставі та згідно вимог:

- рішення міської ради від 31.03.2023 р. № 1577;
- актуалізованої картографічної основи у цифровій формі, виконаній у 2022 році, та відповідає державній системі координат УСК-2000. Вихідним масштабом форми картографічної основи для створення детального плану території є масштаб М 1: 1 000;

8/2023 – ДПТ.ПЗ

Лист

6

Інв. № ори..	Підпис і дата	Зам. інв. №

Зм.	Кіл.	Арк.	№ док.	Підпис	Дата

- вихідних даних, наданих замовником;
 - нормативно-правових актів України у сфері містобудування та архітектури:

1. ДБН Б.1.1-14:2021 «Склад та зміст містобудівної документації на місцевому рівні»;

2. Постанова КМУ «Про затвердження порядку розроблення, оновлення, внесення змін та затвердження містобудівної документації від 01.09.2021 р. №926.

3. ДСТУ Б Б.1.1.-17 2013 «Умовні позначення графічних документів містобудівної документації».

4. ДБН Б.2.2-12:2019 «Планування та забудова територій».

5. ДБН В.2.3-5:2018 «Вулиці та дороги населених пунктів».

6. Наказу Міністерства охорони здоров'я України № 173 від 19.06.1996р. «Про затвердження Державних санітарних правил планування та забудови населених пунктів.

7. ДБН Б.2.2-5:2011 «Благоустрій територій».

- нормативно-правових актів, які регламентують діяльність органів виконавчої влади, місцевого самоврядування, підприємств, установ, організацій, щодо розроблення, збереження, та тиражування містобудівної документації.

- державних та громадських інтересів.

При розробленні детального плану території використано матеріали:

- Генерального плану м. Вінниця затвердженого рішенням 28 сесії 6 скликання Вінницької міської ради від 01.02.20013р. № 1140.

- Плану зонування міста Вінниці затвердженого рішенням Вінницької міської ради від 04.07.2008р. № 2012, зі змінами, затвердженими рішенням міської ради від 28.05.2021 р. №451.

- Закону України «Про основи містобудування».

- Закону України «Про регулювання містобудівної діяльності».

Інв. № ори..	Підпис і дата	Зам. інв. №

Зм.	Кіл.	Арк.	№ док.	Підпис	Дата

- Закон України «Про архітектурну діяльність».
- Закон України «Про стратегічну екологічну оцінку»
- Закон України «Про місцеве самоврядування».
- Водний кодекс України.
- Земельний кодекс України.
- Правила благоустрою міста.

Затверджена в чинному порядку дійсна містобудівна документація є обов'язковим документом для всіх організацій та установ, які здійснюють будівництво на даній території.

Склад і зміст детального плану території прийняті відповідно до Постанови КМУ «Про затвердження порядку розроблення, оновлення, внесення змін та затвердження містобудівної документації від 01.09.2021 р. №926 та ДБН Б.1.1-14:2012 «Склад та зміст містобудівної документації на місцевому рівні».

Інв. № ори..	Підпис і дата	Зам. інв. №					8/2023 – ДПТ.ПЗ	Лист
								8
Зм.	Кіл.	Арк.	№ док.	Підпис	Дата			

2 ЧАСТИНА І КОМПЛЕКСНА ОЦІНКА ТЕРИТОРІЙ

2.1 Комплексна оцінка території

Територія проектування, загальною площею 2,2375 га розташована в північній частині міста Вінниця.

Природно-кліматичні умови

Згідно ДСТУ-Н Б В.1.1-27:2010 «Будівельна кліматологія» ділянка знаходиться в північно-західному районі (район І), згідно архітектурно-будівельному кліматичному районуванню території України, клімат помірно - континентальний, зі сніжною зимою і помірним літом.

- Середня температура повітря січня мінус -5-8°C.
- Середня температура повітря липня 18-20°C.
- Нормативна глибина промерзання ґрунтів – 0,9 м.
- Сейсмічність району до 6 балів.
- Кількість опадів за рік складає 6,0-710 мм.
- Снігове навантаження – 1350 Па.
- Річна сума сонячної радіації – 101 ккал/см²
- Середньорічна кількість опадів складає 460-520 мм.
- Максимальна швидкість вітру в січні – 5-6м/с
- Переважний напрям вітру протягом року:
 - в січні - північно-західний, західний;
 - липні – західний.

Інженерно-будівельні умови території

Рельєф ділянки помірний з невираженою яружною ерозією. Ухил території спрямований в північно-східному напрямках. Перепад висот в межах території проектування складає орієнтовно 3,0 м в Балтійській системі висот і характеризується абсолютними відмітками від 239,00 м до 236,0 м. Територія, що розглядається, не затоплюється та не підтоплюється, заболоченість на території відсутня. В межах території наявні водні об'єкти.

Інв. № ори..	Підпис і дата	Зам. інв. №

Зм.	Кіл.	Арк.	№ док.	Підпис	Дата

8/2023 – ДПТ.ПЗ

Лист

9

Територія, що розглядається детальним планом обмежена:

- із півночі – вул. І.Богуна, житловою та громадською забудовою, прибережно-захисною смугою р. Південний Буг;
- із півдня – вул. І.Богуна, житловою та громадською забудовою;
- із заходу – вул. Олени Теліги, житловою забудовою.
- сходу – прибережно-захисною смугою р. Південний Буг, житловою забудовою.

Територія, що розглядається, включає в себе приватну житлову та громадську забудову.

За матеріалами топографо-геодезичної зйомки в межах території проектування прокладені такі інженерні мережі:

- лінії електропередач потужністю 0,4 кВ (підземні та надземні);
- газопроводи низького та середнього тиску;
- господарсько-питний протипожежний водопровід;
- самопливна побутова каналізація;
- напірна зливово каналізація;
- лінії електрозв'язку.

2.2 Просторово-планувальна організація території

2.2.1 Ситуаційний план

Територія розроблення детального плану, площею 2,2375 га розташована в північній частині м. Вінниці (див. рис.1).

Інв.№ ори..	Підпис і дата	Зам. інв. №					Лист
Зм.	Кіл.	Арк.	№ док.	Підпис	Дата	8/2023 – ДПТ.ПЗ	

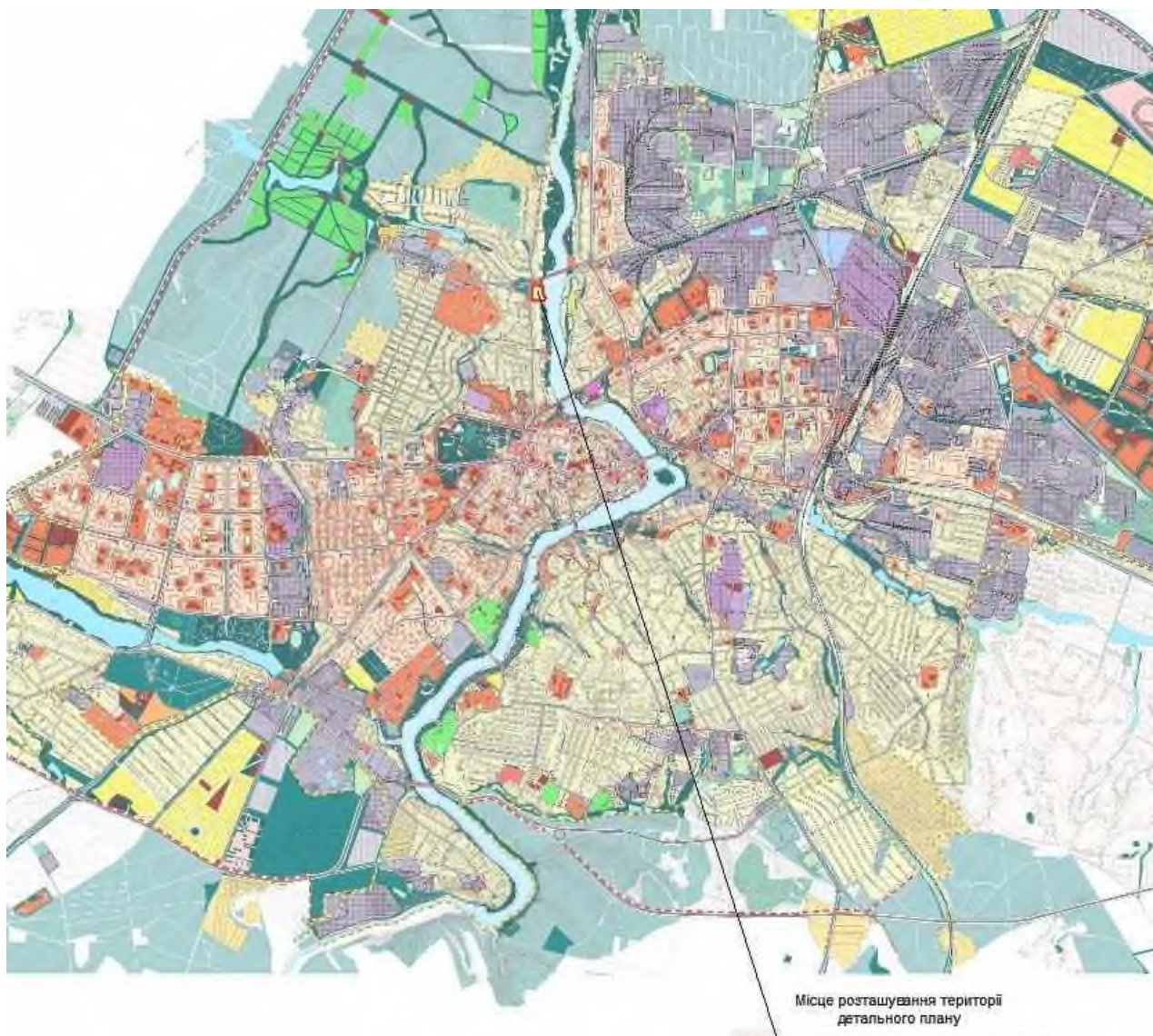


Рисунок 1 – Схема розташування території в системі планувальної структури населеного пункту

2.2.2 Планувальний каркас та система розселення

Територія проектування розташована в північній частині м. Вінниця. На даний час територія детального плану представлена у вигляді приватної житлової забудови та громадської забудови.

Зазначена територія забезпечена в повному обсязі транспортною доступністю. Територія має значний інвестиційний потенціал та перспективи розви-

Інв. № ори..	Підпис і дата	Зам. інв. №

Зм.	Кіл.	Арк.	№ док.	Підпис	Дата

тку, однак, потребує виконання реабілітаційних заходів з урбанізації, організації та надання додаткових функцій. Існують передумови для якісного перетворення даної території в функціонально наповнений об'єкт містобудування з повним комплексом обслуговування, забезпеченістю транспортною інфраструктурою, інженерною інфраструктурою, рекреаційними територіями для відпочинку.

2.3 Землеустрій та землекористування

2.3.1 Сучасне використання земель

В межі детального плану території, обмеженої вулицями І. Богуна, Руданського. Річкою Південний Буг та річкою П'ятничанка входять землі комунальної власності та 11 сформованих ділянок з кадастровими номерами: 0510136600:02:012:0016, 0510136600:02:012:0064, 0510100000:02:012:0127, 0510100000:02:012:0126, 0510100000:02:012:0140, 0510100000:02:012:0141, 0510100000:02:012:0086, 0510100000:02:012:0129, 0510100000:02:012:0143, 0510100000:02:012:0077, 0510136600:02:012:0051, загальною площею 2,2375 га.

Земельні ділянки з кадастровими номерами: 0510136600:02:012:0016, 0510136600:02:012:0064, 0510100000:02:012:0127, 0510100000:02:012:0126, 0510100000:02:012:0140, 0510100000:02:012:0141, 0510100000:02:012:0086, 0510100000:02:012:0129, 0510100000:02:012:0143, 0510100000:02:012:0077, 0510136600:02:012:0051 сформовані та внесені до Державного земельного кадастру.

В межах розробленого детального плану території земельні ділянки не надані у власність чи користування, що використовуються без зареєстрованого речового права на них, а також землі запасу, резерву – інформація відсутня.

Таблиця сучасного використання земель за формою власності із зазначенням категорії та виду цільового призначення, з урахуванням наявних обмежень та обтяжень.

Інв. № ори..	Підпис і дата	Зам. інв. №

Зм.	Кіл.	Арк.	№ док.	Підпис	Дата

№ зем. діл.	Кадастровий номер	Форма власності	Категорія земель	Вид цільового призначення земельної ділянки	Наявні обмеження у використанні земельної ділянки	Площа, га
1	-	(200) комунальна	(900) землі промисловості, транспорту, електронних комунікацій, енергетики, оборони та іншого призначення	Функціональна зона 40301.0 – зелені насадження спеціального призначення Переважні (основні) види: 08.01; 12.04; 12.11	05.02 Прибережна захисна смуга вздовж річок. навколо водойм та на островах 06.01.1 Території в червоних лініях	0,8093 га
2	-	(200) комунальна	(200) Землі житлової та громадської забудови	Функціональна зона 20102.0 – території житлової садибної забудови Переважні (основні) види: 02.01; 08.01	05.02 Прибережна захисна смуга вздовж річок. навколо водойм та на островах	0,2170 га
3	-	(200) комунальна	(900) землі промисловості, транспорту, електронних комунікацій, енергетики, оборони та іншого призначення	Функціональна зона 20606.0 – Території вулиць і доріг Переважні (основні) види: 08.01; 12.13	05.02 Прибережна захисна смуга вздовж річок. навколо водойм та на островах 06.01.1 Території в червоних лініях	0,3038 га

Зам. інв. №	
Підпис і дата	
Інв. № ори..	

Зм.	Кіл.	Арк.	№ док.	Підпис	Дата

8/2023 – ДПТ.ПЗ

Лист

13

4		(200) комунальна	(200) Землі житлової та громадської забудови	Функціональна зона 20102.0 – території житлової садибної забудови Переважні (основні) види: 02.01; 08.01	0,0065 га
5		(200) комунальна	(200) Землі житлової та громадської забудови	Функціональна зона 20102.0 – території житлової садибної забудови Переважні (основні) види: 02.01; 08.01	0,1125 га
6		(200) комунальна	(200) Землі житлової та громадської забудови	Функціональна зона 20102.0 – території житлової садибної забудови Переважні (основні) види: 02.01; 08.01	0,0677 га
7		(200) комунальна	(200) Землі житлової та громадської забудови	Функціональна зона 10101.0 – території житлової багатоквартирної забудови Переважні (основні) види: 02.03; 02.04; 02.10; 08.01	0,0065 га
8	0510136600:02:012:0016	(100) приватна	(200) Землі житлової та громадської забудови	(02.03) Для будівництва і обслуговування багатоквартирного житлового будинку	0,1125 га

8/2023 – ДПТ.ПЗ

Лист

14

Інв. № ори..	Підпис і дата	Зам. інв. №

Зм.	Кіл.	Арк.	№ док.	Підпис	Дата

9	0510136600:02:012:0064	(200) комунальна	(200) Землі житлової та громадської забудови	(03.15) Для будівництва та обслуговування інших будівель громадської забудови		0,0249 га
10	0510100000:02:012:0127	(100) приватна	(200) Землі житлової та громадської забудови	(02.01) для будівництва і обслуговування житлового будинку, господарських будівель і споруд (присадибна ділянка)	06.01.1 Території в червоних лініях	0,0314 га
11	0510100000:02:012:0126	(100) приватна	(200) Землі житлової та громадської забудови	(02.03) Для будівництва і обслуговування багатоквартирного житлового будинку		0,0511 га
12	0510100000:02:012:0140	(100) приватна	(200) Землі житлової та громадської забудови	(02.01) Для будівництва і обслуговування житлового будинку, господарських будівель і споруд (присадибна ділянка)		0,0453 га
13	0510100000:02:012:0141	(200) комунальна	(200) Землі житлової та громадської забудови	(03.03) Для будівництва та обслуговування будівель закладів охорони здоров'я та соціальної допомоги		0,0112 га

8/2023 – ДПТ.ПЗ

Лист

15

Інв. № ори..	Підпис і дата	Зам. інв. №

Зм.	Кіл.	Арк.	№ док.	Підпис	Дата

14	0510100000:02:012:0086	(100) приватна	(200) Землі житлової та громадської забудови	(02.01) Для будівництва і обслуговування житлового будинку, господарських будівель і споруд (присадибна ділянка)	06.01.1 Території в червоних лініях	0,0880 га
15	0510100000:02:012:0129	(100) приватна	(200) Землі житлової та громадської забудови	(02.01) Для будівництва і обслуговування житлового будинку, господарських будівель і споруд (присадибна ділянка)		0,0510 га
16	0510100000:02:012:0143	(100) приватна	(200) Землі житлової та громадської забудови	(02.01) Для будівництва і обслуговування житлового будинку, господарських будівель і споруд (присадибна ділянка)		0,0944 га
17	0510100000:02:012:0077	(100) приватна	(200) Землі житлової та громадської забудови	(02.01) Для будівництва і обслуговування житлового будинку, господарських будівель і споруд (присадибна ділянка)	05.02 Прибережна захисна смуга вздовж річок. навколо водойм та на островах	0,1000 га

Інв. № ори..	Підпис і дата	Зам. інв. №

Зм.	Кіл.	Арк.	№ док.	Підпис	Дата

8/2023 – ДПТ.ПЗ

Лист

16

19	0510136600:02:012:0051	(100) приватна	(200) Землі житлової та громадської забудови	(02.01) Для будівництва і обслуговування житлового будинку, господарських будівель і споруд (присадибна ділянка)		0,0473 га
20	0510100000:02:012:0087	(200) комунальна	(200) Землі житлової та громадської забудови	(03.02) Для будівництва та обслуговування будівель закладів освіти	06.01.1 Території в червоних лініях	0,0612 га

2.3.2 Обмеження у використанні земельних ділянок

Інформація про наявні в межах об'єкта землеустрою обмеження у використанні земель на земельні ділянки.

№ зем. діл.	Земельна ділянка (за наявності кадастровий номер)	Наявні обмеження у використанні земельної ділянки, га
1	Землі комунальної власності	05.02 Прибережна захисна смуга вздовж річок. навколо водойм та на островах – 0,5635 га; 06.01.1 Території в червоних лініях – 0,0255 га
2	Землі комунальної власності	05.02 Прибережна захисна смуга вздовж річок. навколо водойм та на островах – 0,2170 га
3	Землі комунальної власності	05.02 Прибережна захисна смуга вздовж річок. навколо водойм та на островах – 0,0439 га; ; 06.01.1 Території в червоних лініях –0,1463га
4	Землі комунальної власності	
5	Землі комунальної власності	

6	Землі комунальної власності	
7	Землі комунальної власності	
8	0510136600:02:012:0016	
9	0510136600:02:012:0064	
10	0510100000:02:012:0127	06.01.1 Території в червоних лініях – 0,0090 га
11	0510100000:02:012:0126	
12	0510100000:02:012:0140	
13	0510100000:02:012:0141	
14	0510100000:02:012:0086	
15	0510100000:02:012:0086	06.01.1 Території в червоних лініях -0,0113 га
16	0510100000:02:012:0129	
17	0510100000:02:012:0143	
18	0510100000:02:012:0077	05.02 Прибережна захисна смуга вздовж річок. навколо водойм та на островах – 0,0095 га
19	0510136600:02:012:0051	
20	0510100000:02:012:0087	06.01.1 Території в червоних лініях – 0,0036 га

2.4 Забудова територій та господарська діяльність

2.4.1 Розміщення житлового фонду

Житловий фон в межах території проектування представлений у вигляді приватних житлових будинків:

1. 2-поверховий житловий будинок по вул. І. Богуна, 178;
2. 1-поверховий житловий будинок по вул. І. Богуна, 182;
3. 2-поверховий житловий будинок по вул. Руданського, 2;
4. 2-поверховий житловий будинок по вул. Руданського, 4;
5. 1-поверховий житловий будинок по вул. Руданського, 6;
6. 1-поверховий житловий будинок по вул. Руданського, 8;
7. 1-поверховий житловий будинок по вул. Руданського, 10.

Інв. № ори..	Підпис і дата	Зам. інв. №

Зм.	Кіл.	Арк.	№ док.	Підпис	Дата

2.4.2 Розміщення ділових центрів та інноваційних рішень

В межах території проектування розташована мала кількість громадських об'єктів. Основним із яких є бібліотека.

2.4.3 Розміщення виробничих об'єктів

В межах території відсутні виробничі об'єкти.

2.4.4 Збереження традиційного середовища

В межах території відсутні:

- об'єкти всесвітньої спадщини, їх територій та буферні зони;
- об'єкти культурної спадщини, їх території та зон охорони пам'яток культурної спадщини;
- історичні ареали населених місць;
- історико-культурні заповідники;
- історико-культурні заповідні території;
- охоронювані археологічні території;
- музеї в межах території розроблення детального плану.

2.5 Обслуговування населення

Обслуговування населення - визначає вплив відповідних об'єктів, розташованих за межами території розроблення містобудівної документації на місцевому рівній.

В межах території детального плану розташована бібліотека

Інв. № ори..	Підпис і дата	Зам. інв. №

Зм.	Кіл.	Арк.	№ док.	Підпис	Дата

2.6 Транспортна мобільність та інфраструктура

2.6.1 Транспортні зв'язки та транспортний попит

Транспортна доступність до території, що розглядається, виконуються з основного магістрального вузлу – вил. Театральна по вул. І. Богуна, що являються вулицями житлового значення. Пішохідна-транспортна мережа території ув'язана з існуючою вуличною мережею.

2.6.2 Організація зовнішнього транспортного сполучення

В межах детального плану мережі зовнішнього транспортного сполучення відсутні. Пропозиції для забезпечення сполучення із міжнародними та національними транспортними коридорами, залізничними та автомобільними магістралями, вокзалами, портами та аеропортами з урахуванням використання існуючої транспортної мережі – відсутні.

2.6.3 Дорожньо-транспортна інфраструктура

Транспортне обслуговування території здійснюється по існуючим житловим вулицям, що оточують житлові квартали та інші функціональні території. В межах території проектування проходить існуюча житлова вулиця Івана Богуна.

Основу структури вуличної мережі території проектування складають існуючі проїзди до житлових будинків та громадських будинків.

Рух по території внутрішньо дворових проїздів передбачений легковим транспортом, спецтехнікою (пожежних машин, технікою для обслуговування інженерних мереж тощо).

Схему транспортної мобільності та інфраструктури див. арк. ДПТ-5, креслення поперечних профілів див. арк. ДПТ - 9.

2.6.4 Організація громадського транспорту

Громадський транспорт представлений у вигляді маршрутних таксі та автобусів.

Інв. № ори..	Підпис і дата	Зам. інв. №

Зм.	Кіл.	Арк.	№ док.	Підпис	Дата

2.6.5 Організація пішохідних зв'язків та велосипедної інфраструктури

Зовнішні пішохідні зв'язки ув'язнені з територією детального планування. Внутрішні пішохідні зв'язки у вигляді внутрішньо-пішохідних тротуарів та проїздів загального користування. Велосипедна інфраструктура не розвита.

2.6.6 Організація паркувального простору

Зберігання легкових автомобілів та велосипедів передбачається відповідно до функціонального зонування території.

Парковки не передбачені.

2.7 Інженерне забезпечення території, трубопровідний транспорт та телекомунікації

2.7.1 Водопостачання та водовідведення

Джерелом водопостачання існуючої забудови є централізований водопровід. Через ділянку проектування прокладені водоводи Ø400 мм, Ø350 мм, Ø100 мм, Ø80 мм. Зазначені водоводи мають охоронну зону шириною 5,0 м згідно ДБН «Планування та забудова територій».

Мережі побутової каналізації прокладені Ø850 мм, Ø800 мм, Ø300 мм, Ø200 мм, Ø150 мм, Ø100 мм. Мережі зливної каналізації прокладені Ø1000 мм, Ø500 мм. Зазначені трубопроводи мають охоронну зону шириною 3,0 м згідно ДБН «Планування та забудова територій».

План існуючих мереж каналізації території ДПТ представлений на кресленні ДПТ - 6.

2.7.2 Електропостачання

Розподіл електроенергії на території, що розглядається, здійснюється через трансформаторні підстанції 10/0,4кВ (ТП-10/0,4кВ) по кабельним мережам

Інв. № ори..	Підпис і дата	Зам. інв. №
Зм.	Кіл.	Арк.
№ док.	Підпис	Дата

10кВ та 0,4кВ. Відповідно до Правил охорони електричних мереж охоронна зона ТП складає – 3 м.

2.7.3 Газопостачання

На даний час газопостачання району здійснюється газопроводами середнього та низького тиску від ГРП, ШРП до житлових будинків.

Газопроводи низького тиску забезпечують потреби житлової забудови, газ використовується для приготування їжі, опалення та гарячого водопостачання. Газопроводи низького та середнього тиску складають розвинену мережу по території ділянки проектування. Існуючі газові мережі середнього та низького тиску обслуговуються ПАТ «Вінницягаз».

2.7.4 Теплопостачання

Вся забудова в межах ДПТ тепловою енергією забезпечується від приватних котлів в межах приватних землеволодінь, розташованих як в межах даного ДПТ, так і поза його межами. Транспортування теплової енергії в межах ДПТ відсутнє.

2.7.5 Трубопровідний транспорт

Трубопровідний транспорт в межах території проектування відсутній.

2.7.6 Телекомунікаційні мережі та об'єкти

В межах території проектування прокладені кабельні лінії електрозв'язку. Відповідно до Правил охорони ліній електрозв'язку для підземних кабельних і повітряних ліній електрозв'язку - це смуга землі, обмежена паралельними лініями, віддаленими від траси підземних кабелів або від крайніх проводів повітряних ліній на відстані 2 метрів з кожного боку.

Інв. № ори..	Підпис і дата	Зам. інв. №					8/2023 – ДПТ.ПЗ	Лист
								22
Зм.	Кіл.	Арк.	№ док.	Підпис	Дата			

2.8 Підготовка та благоустрій території

2.8.1 Інженерна підготовка і захист території

Водовідведення поверхневих вод від будівель і споруд здійснюється по лотках проїжджої частини з подальшим відводом на окрему локальну очисну споруду дощових вод, яка розміщена в найнижчій точці рельєфу на території. Після очищення дощові води перекачуються для поливу зелених насаджень. Продуктивність очисних споруд дощової каналізації, розміри споруди, розміри майданчика для її розташування та умови скидання дощових вод вирішується на подальших стадіях проектування (стадія «Проект»).

Проїзди виконані з твердого покриття. Інші площі зміцнюються рослинним шаром ґрунту з організацією трав'яного покриву, що запобігатиме ерозії ґрунту.

Схема інженерної підготовки і вертикального планування не може слугувати документом для проведення робіт, а є доповненням до архітектурно-планувальної організації земельної ділянки.

2.8.2 Благоустрій території

Благоустрій території здійснений у вигляді вуличного озеленення, квітників поблизу входів у громадські об'єкти.

2.8.3 Використання підземного простору

В даний час підземний простір території не використовується.

2.8.4 Поводження з відходами

Організація з вивезення відходів з прибудинкових територій відбувається через постачальника послуг надання послуг із поведження з відходами.

Інв.№ ори..	Підпис і дата	Зам. інв. №

Зм.	Кіл.	Арк.	№ док.	Підпис	Дата

3 ЧАСТИНА II Модель розвитку територій детального планування у довгостроковій перспективі

При моделюванні розвитку території відбувається зважування соціальних, економічних та екологічних критеріїв, завдяки чому забезпечується гармонійний зв'язок на даній території часто суперечливих інтересів людини, виробництва і природи. Моделювання дозволяє досягти повної відповідності між потенційними можливостями простору та характером його використання; розкрити передумови і обмеження розвитку у часі і просторі різних видів діяльності, встановити просторові відмінності цих умов, оптимальний режим розвитку окремих територій, обґрунтувати шляхи найбільш ефективного використання природних і економічних ресурсів, охорони природного середовища і культурної спадщини. Необхідність такого моделювання полягає в тому, що необґрунтоване розташування певних об'єктів (виробничих, житлових, громадських, інженерно-транспортних) у протипоказаному для цього середовищі призводить до економічних, соціальних і екологічних втрат.

Таким чином, моделювання організації та розвитку території дозволяє обґрунтувати всю сукупність проектних, визначити найбільш раціональний розподіл території між різними функціями, види та інтенсивність господарської діяльності, взаєморозміщення виробничих і невиробничих об'єктів, трасування інженерно-транспортних комунікацій тощо. У результаті стає можливим прогнозувати не тільки просторову організацію, але й профіль та масштаби розвитку виробничого, соціального та рекреаційного комплексу територіальної громади.

Результатом моделювання організації території є її функціональне зонування, конструювання її планувальної структури, яка складається з точково-вузлових (планувальні центри), лінійних (планувальні осі) та площинних (планувальні зони) елементів. Ці елементи поділяються на головні і другорядні, природно-ландшафтні (ріки, узбережжя морів, родовища корисних копалин, гори,

Інв. № ори..	Підпис і дата	Зам. інв. №

Зм.	Кіл.	Арк.	№ док.	Підпис	Дата

ліси) та штучні (населені пункти, крупні виробничі об'єкти, магістральні мережі і споруди інженерно-транспортної інфраструктури). Планувальні осі та планувальні центри формують опорний каркас території і є головними полями тяжіння майбутніх інвестицій. Кожний з елементів опорного каркасу має свій радіус просторової дії на прилеглу територію/

Моделювання перспективної планувальної організації території доцільно здійснювати в кілька етапів:

перший — виявлення існуючого стану організації території, її недоліків і проблем;

другий — ретроспективний аналіз формування цієї організації, виявлення головних тенденцій такого формування, ступеня їх прогресивності;

третій — вивчення прогностичної інформації, необхідної для удосконалення організації території (демографічний прогноз, тенденції виробничого розвитку, оцінка соціальних, економічних і екологічних наслідків, принципи локалізації можливих об'єктів будівництва та ін.);

четвертий — оцінка обмежень (природних і антропогенних);

п'ятий — існуючий і прогностичний стан організації території більш крупної територіальної системи (району, області), до якої входить територіальна громада;

шостий — прогноз розвитку окремих елементів організації території;

сьомий — ув'язка результатів попередніх етапів і розробка загальної концепції організації території.

Таким чином, вирішення завдань планувальної організації території дозволяє сконструювати цільову модель розвитку відповідної просторової системи, яка не прив'язана до конкретних часових рубежів і є відносно стабільною основою містобудівних вирішень. Моделювання територіальної організації дозволяє визначити послідовні етапи реалізації цієї моделі у часі і просторі. Кількість і тривалість цих етапів повинні обґрунтовуватись шляхом виявлення кри-

Інв. № ори..	Підпис і дата	Зам. інв. №					Лист
			8/2023 – ДПТ.ПЗ				
Зм.	Кіл.	Арк.	№ док.	Підпис	Дата		

тичних точок розвитку території, коли цей розвиток наштовхується на необхідність складного перетворення територіальної структури з великими капітальними витратами.

Інв. № ори..	Підпис і дата	Зам. інв. №						8/2023 – ДІТ.ПЗ	Лист
			Зм.	Кіл.	Арк.	№ док.	Підпис	Дата	

4 ЧАСТИНА III ОБГРУНТУВАННЯ ПРОЕКТНИХ РІШЕНЬ

4.1 Просторово-планувальна організація території

4.1.1 Ситуаційний план

Відповідно до чинного генерального плану м. Вінниці (див. рисунок 2) території які входять в межі розроблення детального плану за наданою інформацією Департаментом архітектури та містобудування відносяться до наступних видів:



Рисунок 2 – Витяг з генерального плану

Інв. № ори..	Підпис і дата	Зам. інв. №








Зм.	Кіл.	Арк.	№ док.	Підпис	Дата

8/2023 – ДПТ.ПЗ

Лист

27

УМОВНІ ПОЗНАЧЕННЯ:

-  - територія одноповерхової житлової забудови
-  - територія зелених насаджень
-  - територія громадської забудови
-  - прибережно-захисна смуга
-  - об'єкт гідрографії
-  - магістральні шляхи
-  - червоні лінії

Інв. № ори..	Підпис і дата	Зам. інв. №

Зм.	Кіл.	Арк.	№ док.	Підпис	Дата

8/2023 – ДІТ.ПЗ

Відповідно до плану зонування міста Вінниці (див. рисунок 3) території які входять в межі розроблення детального плану за наданою інформацією Департаментом архітектури та містобудування відносяться до наступних зон:



Рисунок 3 – Витяг з плану зонування

Інв. № ори..	Підпис і дата	Зам. інв. №					Лист 29
Зм.	Кіл.	Арк.	№ док.	Підпис	Дата	8/2023 – ДПТ.ПЗ	

УМОВНІ ПОЗНАЧЕННЯ:

	Ж-1. Зона індивідуальної садибної житлової забудови				
	Ж-4. Зона багатоквартирної житлової забудови				
	Р-3. Рекреаційна зона озеленення території загального користування				
	Г-1. Ділова зона		Г-2. Навчальна зона		Г-5. Торгівельна зона
	Прибережно-захисна смуга		Об'єкт гідрографії		
	ТР-3. Зона транспортної інфраструктури		Червоні лінії		

Інв. № ори..	Підпис і дата	Зам. інв. №

Зм.	Кіл.	Арк.	№ док.	Підпис	Дата

8/2023 – ДІТ.ПЗ

Лист

30

4.1.2 Планувальний каркас та система розселення

Територія проектування розташована в північній частині м. Вінниця. Проектними рішенням детального плану передбачається створення території багатоквартирної житлової забудови.

Таблиця 6.3 – Питомі розміри ділянки для розміщення окремого житлового будинку

Житлові будинки	Площа ділянки, м ² /особу
3 поверхи без урахування мансарди	30,1-23,3
4-5 поверхів	20,2-17,0
6-8 поверхів	15,3-13,9
9-10 поверхів	12,2-12,0
11 поверхів і вище	Приймати за інтерполяцією, але не менше 10,5
Примітка 1. У разі розміщення на земельній ділянці житлових будинків та секцій різної поверховості при розрахунках слід визначати середню поверховість.	
Примітка 2. Кількість мешканців житлового будинку комерційного житла рекомендується визначати згідно з кількістю житлових одиниць (квартир) або приймається згідно з демографічними розрахунками розміру (величини) домогосподарства та статистичних даних згідно із завданням на проектування.	

Планувальна структура формується з урахуванням компактного розвитку шляхом підвищення інтенсивності використання території з урахуванням неоднорідності функціональних якостей території.

4.2 Природоохоронні та ландшафтно-рекреаційні території

В межах території детального планування (за межами ділянки будівництва) знаходиться прибережно-захисна смуга річки Південний Буг, яка підлягає благоустрою для загального користування.

4.3 Обмеження у використанні земельних ділянок

4.3.1 Проектні обмеження у використанні земельних ділянок

На території детального планування не знаходяться зони виробничих та транспортних об'єктів. Територія не зазнає впливу шкідливих викидів від підприємств.

Перелік об'єктів інженерної інфраструктури

Найменування об'єкта	Нормативна (згідно стану використання на час початку розроблення ДПТ) СЗЗ, або охоронна зона(м)	Власник/ користувач/ орендар
Трансформаторна підстанція	3 м	Комунальна власність

Нормативні планувальні обмеження для існуючих об'єктів комунального господарства, інженерних мереж, що мають вплив на територію

Назва об'єкту	Нормативна СЗЗ/ОЗ, (м)	Посилання на нормативний документ
Кабельні лінії електропередачі 10 кВ	-/1,0	Постанова КМУ № 209 від 04.03.1997р. «Правила охорони електричних мереж»

Нормативні планувальні обмеження для існуючих об'єктів систем водопостачання, що мають вплив на територію

Назва об'єкту	Нормативна ЗСО/ОЗ, (м)	Посилання на нормативний документ
Водопровід	5,0	ДБН Б.2.2-12:2019 «Планування та забудова територій»
Каналізація	3,0	ДБН Б.2.2-12:2019 «Планування та забудова територій»

Відомості про обмеження у використанні земель та режимоутворюючі об'єкти, які обумовлюють наявність відповідних обмежень, вносяться до Державного земельного кадастру на підставі електронних документів окремо на кожен об'єкт Державного земельного кадастру (в разі, коли відомості про такі режимоутворюючі об'єкти та обмеження ще не внесені до Державного земельного кадастру).

Зам. інв. №	
Підпис і дата	
Інв. № ори..	

Зм.	Кіл.	Арк.	№ док.	Підпис	Дата

4.3.2 Встановлені обмеження у використанні земельних ділянок

Встановлені обмеження у використанні земель - інформація щодо обмежень у використанні земель, які встановлюються комплексним планом, а також щодо режимоутворюючих об'єктів, які обумовлюють наявність відповідних обмежень.

Відомості про встановлені комплексним планом обмеження у використанні земель та режимоутворюючі об'єкти, які обумовлюють наявність відповідних обмежень, вносяться до Державного земельного кадастру на підставі електронних документів окремо на кожен об'єкт Державного земельного кадастру (в разі, коли відомості про такі режимоутворюючі об'єкти та обмеження ще не внесені до Державного земельного кадастру).

На територію детального плану комплексний план не розроблявся. Обмеження на даній території встановлені відповідно до Генерального плану м. Вінниці, санітарних норм і правил, державних будівельних норм та чинного законодавства.

4.4 Функціональне зонування території детального планування

Функціональне зонування території передбачає створення таких зон:

Підгрупа – 1

Клас – 01

Підклас – 01

Код функціонального призначення території - 10101.0

Призначаються для розташування житлової багатоквартирної забудови.

Переважні види функціонального призначення:

02.03 Для будівництва і обслуговування багатоквартирного житлового будинку;

Інв. № ори..	Зам. інв. №
Підпис і дата	

Зм.	Кіл.	Арк.	№ док.	Підпис	Дата

02.04 Для будівництва і обслуговування будівель тимчасового проживання;

02.10 Для будівництва і обслуговування багатоквартирного житлового будинку з об'єктами торгово-розважальної та ринкової інфраструктури;

08.01 Для забезпечення охорони об'єктів культурної спадщини.

Супутній види функціонального призначення:

02.06 Для колективного гаражного будівництва;

02.09 Для будівництва і обслуговування паркінгів та автостоянок на землях житлової та громадської забудови;

02.12 Земельні ділянки загального користування, які використовуються як внутрішньоквартальні проїзди, пішохідні зони;

03.02 Для будівництва та обслуговування будівель закладів освіти;

03.03 Для будівництва та обслуговування будівель закладів охорони здоров'я та соціальної допомоги;

03.05 Для будівництва та обслуговування будівель закладів культурно-просвітницького обслуговування;

04.10 Для збереження та використання пам'яток природи;

05.01 Земельні ділянки іншого природоохоронного призначення (земельні ділянки, в межах яких є природні об'єкти, що мають особливу наукову цінність, та які надаються для збереження і використання цих об'єктів, проведення наукових досліджень, освітньої та виховної роботи);

07.02 Для будівництва та обслуговування об'єктів фізичної культури і спорту;

07.08 Земельні ділянки загального користування, які використовуються як зелені насадження загального користування;

03.06 Для будівництва та обслуговування будівель екстериторіальних організацій та органів (в частині резиденції);

Інв. № ори..	Підпис і дата	Зам. інв. №

Зм.	Кіл.	Арк.	№ док.	Підпис	Дата

03.07 Для будівництва та обслуговування будівель торгівлі (в частині об'єктів, які не потребують встановлення санітарних обмежень на прилеглі території);

03.08 Для будівництва та обслуговування об'єктів туристичної інфраструктури та закладів громадського харчування;

03.12 Для будівництва та обслуговування будівель закладів комунального обслуговування;

03.13 Для будівництва та обслуговування будівель закладів побутового обслуговування;

03.14 Для розміщення та постійної діяльності органів і підрозділів ДСНС (в частині об'єктів, які не потребують встановлення санітарних обмежень на прилеглі території);

11.04 Для розміщення та експлуатації основних, підсобних і допоміжних будівель та споруд технічної інфраструктури (виробництва та розподілення газу, постачання пари та гарячої води, збирання, очищення та розподілення води);

13.01 Для розміщення та експлуатації об'єктів і споруд телекомунікацій;

13.03 Для розміщення та експлуатації інших технічних засобів зв'язку;

14.02 Для розміщення, будівництва, експлуатації та обслуговування будівель і споруд об'єктів передачі електричної енергії (в частині розміщення об'єктів розподільчих мереж).

Підгрупа – 1

Клас – 01

Підклас – 01

Код функціонального призначення території - 10102.0

Призначаються для розташування житлової садибної забудови.

Переважні види функціонального призначення:

Інв. № ори..	Підпис і дата	Зам. інв. №

Зм.	Кіл.	Арк.	№ док.	Підпис	Дата

8/2023 – ДПТ.ПЗ

Лист

35

02.01 Для будівництва і обслуговування житлового будинку, господарських будівель і споруд (присадибна ділянка);

08.01 Для забезпечення охорони об'єктів культурної спадщини.

Супутній види функціонального призначення:

02.05 Для будівництва індивідуальних гаражів;

02.06 Для колективного гаражного будівництва;

02.09 Для будівництва і обслуговування паркінгів та автостоянок на землях житлової та громадської забудови;

02.12 Земельні ділянки загального користування, які використовуються як внутрішньоквартальні проїзди, пішохідні зони;

03.02 Для будівництва та обслуговування будівель закладів освіти;

03.03 Для будівництва та обслуговування будівель закладів охорони здоров'я та соціальної допомоги;

03.05 Для будівництва та обслуговування будівель закладів культурно-просвітницького обслуговування;

04.10 Для збереження та використання пам'яток природи;

05.01 Земельні ділянки іншого природоохоронного призначення (земельні ділянки, в межах яких є природні об'єкти, що мають особливу наукову цінність, та які надаються для збереження і використання цих об'єктів, проведення наукових досліджень, освітньої та виховної роботи);

07.02 Для будівництва та обслуговування об'єктів фізичної культури і спорту;

07.08 Земельні ділянки загального користування, які використовуються як зелені насадження загального користування;

03.06 Для будівництва та обслуговування будівель екстериторіальних організацій та органів (в частині резиденції);

03.07 Для будівництва та обслуговування будівель торгівлі (в частині об'єктів, які не потребують встановлення санітарних обмежень на прилеглі території);

Інв. № ори..	Підпис і дата	Зам. інв. №

Зм.	Кіл.	Арк.	№ док.	Підпис	Дата

03.08 Для будівництва та обслуговування об'єктів туристичної інфраструктури та закладів громадського харчування;

03.12 Для будівництва та обслуговування будівель закладів комунального обслуговування;

03.13 Для будівництва та обслуговування будівель закладів побутового обслуговування;

03.14 Для розміщення та постійної діяльності органів і підрозділів ДСНС (в частині об'єктів, які не потребують встановлення санітарних обмежень на прилеглі території);

13.02 Для розміщення та експлуатації будівель та споруд об'єктів поштового зв'язку (в частині поштових відділень);

11.04 Для розміщення та експлуатації основних, підсобних і допоміжних будівель та споруд технічної інфраструктури (виробництва та розподілення газу, постачання пари та гарячої води, збирання, очищення та розподілення води);

13.01 Для розміщення та експлуатації об'єктів і споруд телекомунікацій;

13.03 Для розміщення та експлуатації інших технічних засобів зв'язку;

14.02 Для розміщення, будівництва, експлуатації та обслуговування будівель і споруд об'єктів передачі електричної енергії (в частині розміщення об'єктів розподільчих мереж).

Підгрупа – 1

Клас – 02

Підклас – 02

Код функціонального призначення території - 10202.0

Призначаються для розташування закладів освіти.

Переважні види функціонального призначення:

03.02 Для будівництва та обслуговування будівель закладів освіти;

08.01 Для забезпечення охорони об'єктів культурної спадщини.

Зам. інв. №	
Підпис і дата	
Інв. № ори..	

Зм.	Кіл.	Арк.	№ док.	Підпис	Дата

Супутній види функціонального призначення:

01.09 Для дослідних і навчальних цілей;

02.04 Для будівництва і обслуговування будівель тимчасового проживання;

03.05 Для будівництва та обслуговування будівель закладів культурно-просвітницького обслуговування;

03.08 Для будівництва та обслуговування об'єктів туристичної інфраструктури та закладів громадського харчування;

03.11 Для будівництва та обслуговування будівель і споруд закладів науки;

03.20 Земельні ділянки загального користування, які використовуються як внутрішньоквартальні проїзди, пішохідні зони;

04.10 Для збереження та використання пам'яток природи;

05.01 Земельні ділянки іншого природоохоронного призначення (земельні ділянки, в межах яких є природні об'єкти, що мають особливу наукову цінність, та які надаються для збереження і використання цих об'єктів, проведення наукових досліджень, освітньої та виховної роботи);

07.02 Для будівництва та обслуговування об'єктів фізичної культури і спорту;

07.08 Земельні ділянки загального користування, які використовуються як зелені насадження загального користування;

10.09 Для проведення науково-дослідних робіт;

03.07 Для будівництва та обслуговування будівель торгівлі (в частині об'єктів, які не потребують встановлення санітарних обмежень на прилеглі території);

11.04 Для розміщення та експлуатації основних, підсобних і допоміжних будівель та споруд технічної інфраструктури (виробництва та розподілення газу, постачання пари та гарячої води, збирання, очищення та розподілення води);

Інв. № ори..	Підпис і дата	Зам. інв. №

						8/2023 – ДПТ.ПЗ	Лист
Зм.	Кіл.	Арк.	№ док.	Підпис	Дата		38

13.01 Для розміщення та експлуатації об'єктів і споруд телекомунікацій;
 13.03 Для розміщення та експлуатації інших технічних засобів зв'язку;
 14.02 Для розміщення, будівництва, експлуатації та обслуговування будівель і споруд об'єктів передачі електричної енергії (в частині розміщення об'єктів розподільчих мереж).

Підгрупа - 2

Клас – 06

Підклас – 06

Код функціонального призначення території - 20606.0

Територія вулиць та доріг.

Переважні види функціонального призначення:

12.13 Земельні ділянки загального користування, які використовуються як вулиці, майдани, проїзди, дороги, набережні.

Супутній види функціонального призначення:

04.10 Для збереження та використання пам'яток природи;

07.08 Земельні ділянки загального користування, які використовуються як зелені насадження загального користування;

11.07 Земельні ділянки загального користування, які використовуються як зелені насадження спеціального призначення.

Підгрупа - 4

Клас – 03

Підклас – 02

Код функціонального призначення території - 40301.0

Передбачає розміщення зелених насаджень загального користування (прибережно-захисна смуга)

Переважні види функціонального призначення:

04.04 Для збереження та використання ботанічних садів;

Зам. інв. №	
Підпис і дата	
Інв. № ори..	

Зм.	Кіл.	Арк.	№ док.	Підпис	Дата

04.05 Для збереження та використання зоологічних парків;

04.06 Для збереження та використання дендрологічних парків;

04.07 Для збереження та використання парків-пам'яток садово-паркового мистецтва;

04.10 Для збереження та використання пам'яток природи;

05.01 Земельні ділянки іншого природоохоронного призначення (земельні ділянки, в межах яких є природні об'єкти, що мають особливу наукову цінність, та які надаються для збереження і використання цих об'єктів, проведення наукових досліджень, освітньої та виховної роботи);

07.08 Земельні ділянки загального користування, які використовуються як зелені насадження загального користування;

08.01 Для забезпечення охорони об'єктів культурної спадщини.

Супутній види функціонального призначення:

11.04 Для розміщення та експлуатації основних, підсобних і допоміжних будівель та споруд технічної інфраструктури (виробництва та розподілення газу, постачання пари та гарячої води, збирання, очищення та розподілення води);

13.01 Для розміщення та експлуатації об'єктів і споруд телекомунікацій;

13.03 Для розміщення та експлуатації інших технічних засобів зв'язку;

14.02 Для розміщення, будівництва, експлуатації та обслуговування будівель і споруд об'єктів передачі електричної енергії (в частині розміщення об'єктів транспортування та розподілу).

Підгрупа - 4

Клас – 04

Підклас – 02

Код функціонального призначення території - 40400.0

Передбачає розміщення водних об'єктів.

Переважає види функціонального призначення:

Інв. № ори..	Підпис і дата	Зам. інв. №

Зм.	Кіл.	Арк.	№ док.	Підпис	Дата

8/2023 – ДПТ.ПЗ

Лист

40

- 04.01 Для збереження та використання біосферних заповідників;
- 04.02 Для збереження та використання природних заповідників;
- 04.03 Для збереження та використання національних природних парків;
- 04.04 Для збереження та використання ботанічних садів;
- 04.05 Для збереження та використання зоологічних парків;
- 04.06 Для збереження та використання дендрологічних парків;
- 04.07 Для збереження та використання парків-пам'яток садово-паркового мистецтва;
- 04.08 Для збереження та використання заказників;
- 04.09 Для збереження та використання заповідних урочищ;
- 04.10 Для збереження та використання пам'яток природи;
- 04.11 Для збереження та використання регіональних ландшафтних парків;
- 08.01 Для забезпечення охорони об'єктів культурної спадщини;
- 10.01 Для експлуатації та догляду за водними об'єктами;
- 10.14 Водні об'єкти загального користування.

4.5 Забудова територій та господарська діяльність

4.5.1 Розміщення житлового фонду

Житловий фон в межах території проектування представлений у вигляді існуючої житлової садибної забудови та нової проектної багатоквартирної житлової забудови. Планується розміщення багатоквартирного житлового будинку з вбудованими нежитловими приміщеннями.

Впорядкування новоствореної забудови на вільних та за рахунок реконструктивних заходів на забудованих територіях дозволить місту створити умови для розвитку житлового фонду міста.

Інв. № ори..	Підпис і дата	Зам. інв. №

Зм.	Кіл.	Арк.	№ док.	Підпис	Дата

Планувальні рішення обумовлені наступним: межами ділянок, існуючою забудовою навколо земельних ділянок, схемою мережі існуючих доріг та містобудівною ситуацією, що склалася на час розробки детального плану території.

Проектне рішення:

Житловий будинок з вбудованими нежитловими приміщеннями – 980м².

Прибудинкові майданчики – 360м².

Майданчики для автостоянок – 26 авто.

Кількість секцій – 2.

Поверховість – 7 поверхів.

Кількість квартир – 50.

Місткість гаражів – 24 авто.

Площа озеленення для мешканців – 1080 м².

Територія благоустрою для загального користування в межах ПЗС – 9789 м².

4.5.2 Розміщення ділових центрів та інноваційних об'єктів

Розміщення ділових центрів та інноваційних об'єктів не передбачається.

4.5.3 Розміщення виробничих об'єктів

Розміщення виробничих об'єктів не передбачається.

4.5.4 Збереження традиційного середовища

Детальний план не містить об'єктів, що зумовлює збереження традиційного середовища.

Інв. № ори..	Підпис і дата	Зам. інв. №

Зм.	Кіл.	Арк.	№ док.	Підпис	Дата

4.6 Обслуговування населення

Обслуговування населення - визначає сучасний та перспективний стан мережі об'єктів надання адміністративних та соціальних послуг, а також вплив відповідних об'єктів, розташованих за межами території розроблення містобудівної документації на місцевому рівні.

Згідно з вимогами ДБН В.2.2-40:2018 «Інклюзивність будівель і споруд Основні положення» громадські та житлові будинки повинні бути забезпечені:

- Доступність місць цільового відвідування і обслуговування, а також безперешкодність переміщення всередині будівель і споруд усіх користувачів, зокрема МГН.
- Безпека шляхів руху (у тому числі евакуаційних).
- Безпека житлових будинків та громадських будівель і споруд.
- Доступність місць прикладення праці усіх користувачів, у тому числі МГН.
- Можливість евакуації людей в безпечну зону (з врахуванням особливостей осіб з інвалідністю).
- Своєчасне отримання МГН повноцінної інформації, яка дозволяє орієнтуватися в просторі, використовувати обладнання (у тому числі для самообслуговування), отримувати послуги, брати участь у трудовому і освітньому процесах.

Окрім існуючих громадських закладів, в межах території детального плану було запропоновано ділянку благоустрою для комфортного громадського простору з високою якістю середовища, яка має демонструвати підходи, що будуть в подальшому використані для комфортного відпочинку мешканців.

Для комфортного проживання на території пропонується забезпечити потреби населення у паркомісцях за рахунок будівництва приватних гаражів в рівні першого поверху багатоквартирного будинку – 24 м/м та за допомогою відкритих площинних стоянок – 26 м/м. Що дозволить забезпечити потреби кварталу.

Зам. інв. №	
Підпис і дата	
Інв. № ори..	

Зм.	Кіл.	Арк.	№ док.	Підпис	Дата

Без змін залишаються сфера обслуговування, існуюча та запроектована раніше:

- Дошкільний навчальний заклад, місткістю – 180 учнів;
- Заклад загальної середньої освіти, місткістю – 990 учнів.

Детальним планом передбачено розташування амбулаторії первинної медичної допомоги, що буде розташована на другому поверсі багатоквартирного житлового будинку з орієнтовною площею – 200 м. кв. з обслуговуванням від 3000 тис. осіб.

При розробленні детального плану території були враховані ландшафтні особливості території, рельєф та планувальні обмеження які діють на даній території. За своєю структурою, територія, яка зазнає зміни планування умовно ділиться на три візуальні зони, які обумовлені різними факторами. У відповідності було запропоновані проектні рішення щодо освоєння території та створення найбільш привабливого для інвестиційного клімату та комфортних умов проживання людей.

4.7 Транспортна мобільність та інфраструктура

4.7.1 Дорожньо-транспортна інфраструктура

Вулиця, на яких розташована ділянка проектної житлової забудови є вулицею місцевого значення з шириною проїжджої частини від 3,5 до 7,0 м. Вулична мережа даного району представлена проїздами до існуючих і проектних об'єктів. Існуючі під'їзди зберігаються та реконструюються згідно з вимогами ДБН В.2.3-5:2018 «Вулиці та дороги населених пунктів». На територію проектної забудови, за проектом детального плану, з існуючих вулиць запроектовано проїзд завширшки до 6 м. Всі проектні проїзди повинні мати тверде покриття.

Остаточні профілі вулиць та доріг див. ДПТ-9.

Інв. № ори..	Підпис і дата	Зам. інв. №					Лист
			8/2023 – ДПТ.ПЗ				
Зм.	Кіл.	Арк.	№ док.	Підпис	Дата		

4.7.2 Організація громадського транспорту

Громадський транспорт представлений у вигляді маршрутних таксі та автобусів. Схему транспортної мобільності та інфраструктури див. арк. ДПТ-5, креслення поперечних профілів див. арк. ДПТ - 9.

4.7.3 Організація пішохідних зв'язків та велосипедної інфраструктури

Зовнішні пішохідні зв'язки ув'язнені з територією детального планування. Внутрішні пішохідні зв'язки у вигляді внутрішньо-пішохідних тротуарів та проїздів загального користування підлягають реконструкції. Влаштовується велосипедна інфраструктура у вигляді велосмуги вздовж вул. І. Богуна.

4.7.4 Організація паркувального простору

Місця для паркування запроектовано в межах території обслуговування багатоквартирного житлового будинку, а також у першому поверсі будинку, що розташовуватиметься під громадським простором другого поверху. Загальна кількість машино-місць в гаражах складає – 24 м/м, а в межах території обслуговування – 26 м/м.

4.8 Інженерне забезпечення території, трубопровідний транспорт та телекомунікації

4.8.1 Водопостачання та водовідведення

Джерелом водопостачання існуючої забудови є централізований водопровід. Через ділянку проектування прокладені водоводи Ø400 мм, Ø350 мм, Ø100 мм, Ø80 мм. Зазначені водоводи мають охоронну зону шириною 5,0 м згідно ДБН «Планування та забудова територій».

Мережі побутової каналізації прокладені Ø850 мм, Ø800 мм, Ø300 мм, Ø200 мм, Ø150 мм, Ø100 мм. Мережі зливної каналізації прокладені Ø1000 мм,

Інв. № ори..	Підпис і дата	Зам. інв. №

Зм.	Кіл.	Арк.	№ док.	Підпис	Дата

Ø500 мм. Зазначені трубопроводи мають охоронну зону шириною 3,0 м згідно ДБН «Планування та забудова територій».

Забезпечення протипожежної безпеки.

Для протипожежної безпеки проектного об'єкту передбачається пожежним депо, яке розташоване в радіусі трьох кілометрів від території детального планування.

Витрати води на зовнішнє пожежогасіння на проектні об'єкти визначаються від ступеня вогнестійкості та категорії об'єктів і приймаються згідно з ДБН В.2.5-74:2013 «Водопостачання. Зовнішні мережі та споруди. Основні положення».

Внутрішньо прибудинкова дорожня мережа запроектована при виконання державних будівельних норм щодо протипожежного обслуговування житлових будинків згідно їх поверховості.

Пожежні гідранти (стояки) передбачаються вздовж вулиць та проїздів на відстані не більше ніж 2,5 від краю проїзної частини, але не ближче ніж 5 м від будівель. Розміщення гідрантів на водопровідній мережі, для зовнішнього пожежогасіння будь-якої будівлі чи споруди, що обслуговується мережею, за умови прокладання рукава лінії, довжиною до 200 м за наявності пожежного автомобіля, обладнаного автонасосом (100-150 м – за наявності пожежних автопомп), що визначена за ДБН В.2.5-74:2013, по дорогах з твердим покриттям повинно забезпечуватись від одного гідранта – при витраті води до 15 л/с.

Витрати води на зовнішнє пожежогасіння в населеному пункті з населенням від 300 до 400 тис. нас., з забудовою будівлями висотою три поверхи і вище, незалежно від ступеня їх вогнестійкості та кількість одночасних пожеж, приймаються згідно з ДБН В.2.5-74:2013 «Водопостачання. Зовнішні мережі та споруди. Основні положення» табл. 3 і складають 15,0 л/сек на одну пожежу.

Тривалість гасіння пожежі – 3 години.

План інженерних мереж території ДПТ представлений на кресленні ДПТ - 6.

Інв. № ори..	Підпис і дата	Зам. інв. №

Зм.	Кіл.	Арк.	№ док.	Підпис	Дата

4.8.2 Електропостачання

Розподіл електроенергії на території, що розглядається, здійснюється через трансформаторні підстанції 10/0,4кВ (ТП-10/0,4кВ) по кабельним мережам 10кВ та 0,4кВ. Відповідно до Правил охорони електричних мереж охоронна зона ТП складає – 3 м.

4.8.3 Газопостачання

На даний час газопостачання району здійснюється газопроводами середнього та низького тиску від ГРП, ШРП до житлових будинків.

Газопроводи низького тиску забезпечують потреби житлової забудови, газ використовується для приготування їжі, опалення та гарячого водопостачання. Газопроводи низького та середнього тиску складають розвинену мережу по території ділянки проектування. Існуючі газові мережі середнього та низького тиску обслуговуються ПАТ «Вінницягаз».

4.8.4 Теплопостачання

Запроектований багатоквартирний житловий будинок в межах ДПТ тепловою енергією забезпечується від приватної запроектованої котельні. Транспортування теплової енергії в межах ДПТ здійснюється по трубопроводах приватної котельні.

4.8.5 Трубопровідний транспорт

Трубопровідний транспорт в межах території проектування відсутній.

4.8.6 Телекомунікаційні мережі та об'єкти

В межах території проектування прокладені кабельні лінії електрозв'язку. Відповідно до Правил охорони ліній електрозв'язку для підземних

Інв. № ори..	Підпис і дата	Зам. інв. №					Лист
			8/2023 – ДПТ.ПЗ				
Зм.	Кіл.	Арк.	№ док.	Підпис	Дата		

кабельних і повітряних ліній електрозв'язку - це смуга землі, обмежена паралельними лініями, віддаленими від траси підземних кабелів або від крайніх проводів повітряних ліній на відстані 2 метрів з кожного боку.

4.9 Інженерна підготовка та благоустрій території

4.9.1 Інженерна підготовка і захист території

Схема інженерної підготовки та інженерного захисту території розроблена відповідно до проектних планувальних рішень.

Інженерна підготовка включає вертикальне планування, відведення поверхневих вод, доведення території до належних санітарно-інженерних умов.

Вертикальне планування виконано з урахуванням наступних вимог:

- Максимально можливим збереженням природного рельєфу і ґрунтового покриву;
- Забезпечення нормативних ухилів проїздів і тротуарів;
- Відвід поверхневих вод.

Вертикальне планування виконано методом проектних відміток.

На кресленні (ДПТ - 7) наведені ухили та відстані між характерними точками.

Водовідведення поверхневих вод від будівель і споруд передбачається по лотках проїжджої частини з подальшим відводом на окрему локальну очисну споруду дощових вод, яка розміщена в найнижчій точці рельєфу на території. Після очищення дощові води перекачуються для поливу зелених насаджень. Продуктивність очисних споруд дощової каналізації, розміри споруди, розміри майданчика для її розташування та умови скидання дощових вод вирішується на подальших стадіях проектування (стадія «Проект»).

Передбачається тверде покриття проїздів. Інші площі зміцнюються рослинним шаром ґрунту з організацією трав'яного покриву, що запобігатиме ерозії ґрунту.

Інв. № ори..	Підпис і дата	Зам. інв. №

Зм.	Кіл.	Арк.	№ док.	Підпис	Дата

Схема інженерної підготовки і вертикального планування не може слугувати документом для проведення робіт, а є доповненням до архітектурно-планувальної організації земельної ділянки.

4.9.2 Благоустрій території

Комплексний благоустрій території здійснюється шляхом вимощення тротуарів та влаштування проїздів асфальтобетонним покриттям, озелененням всієї вільної від вимощення території, влаштування засобів та обладнання зовнішнього освітлення та зовнішньої реклами (ліхтарі освітлення, інформаційний стенд), технічних засобів регулювання дорожнього руху (дорожні знаки), малих архітектурних форм (огорожі, ворота, урни), зони відпочинку, майданчики. Благоустрій набережної необхідно виконати з матеріалів та технологій що максимально зберігатимуть екосистему.

Озеленення передбачає збереження всіх цінних зелених насаджень та висаджування нових (декоративних) згідно плану озеленення, який розроблятиметься на наступних стадіях проектування. При цьому влаштування квітників необхідно проводити сортами квітів, які б забезпечували послідовне безперервне цвітіння на протязі тривалого часу.

Обов'язковий перелік об'єктів елементів благоустрою повинен відповідати вимогам ДБН Б.2.2-5:2011 «Благоустрій території».

4.9.3 Використання підземного простору

Підземний простір в межах території не використовується.

Інв. № ори..	Підпис і дата	Зам. інв. №					Лист
Зм.	Кіл.	Арк.	№ док.	Підпис	Дата	8/2023 – ДПТ.ПЗ	

4.9.4 Поводження з відходами

Організація системи збирання побутових відходів та її транспортування, утилізації чи переробки повинна здійснюватися відповідно до ЗУ «Про відходи», ЗУ «Про забезпечення санітарного та епідемічного благополуччя населення», ЗУ «Про охорону навколишнього середовища».

Підприємства, установи та організації зобов'язані забезпечувати екологічно безпечне виробництво, зберігання, транспортування, використання, знищення, знешкодження побутових та промислових відходів, розробляти і здійснювати заходи щодо запобігання та ліквідації наслідків шкідливого впливу біологічних факторів на навколишнє природне середовище та здоров'я людини.

Для правильного поведіння з відходами необхідно заключити договір з постачальниками послуг надання послуг із поведіння з відходами.

4.10 Землеустрій та землекористування

4.10.1 Землевпорядні заходи перспективного використання земель

Детальним планом передбачається створення однієї земельної ділянки для будівництва і обслуговування багатоквартирного житлового будинку.

Детальний план території розроблений на території обмеженої обмеженої вулицями І. Богуна, Руданського. Річкою Південний Буг та річкою П'ятничанка.

В межі детального плану території, обмеженої вулицями І. Богуна, Руданського. Річкою Південний Буг та річкою П'ятничанка входять землі комунальної власності та 11 сформованих ділянок з кадастровими номерами: 0510136600:02:012:0016, 0510136600:02:012:0064, 0510100000:02:012:0127, 0510100000:02:012:0126, 0510100000:02:012:0140, 0510100000:02:012:0141, 0510100000:02:012:0086, 0510100000:02:012:0129, 0510100000:02:012:0143, 0510100000:02:012:0077, 0510136600:02:012:0051, загальною площею 2,2375 га.

Інв. № ори..	Підпис і дата	Зам. інв. №

Зм.	Кіл.	Арк.	№ док.	Підпис	Дата

До матеріалів детального плану території додано графічні матеріали план сучасного використання земель за формою власності із зазначенням категорії та виду цільового призначення, з урахуванням наявних обмежень та обтяжень (існуючих), план обмежень у використанні земель (проектних), план земельних ділянок, сформованих за результатами розроблення детального плану, відомості про які підлягають внесенню до Державного земельного кадастру не розроблявся у масштабі 1:500 – додаються.

План земельних ділянок, право власності на які посвідчено до 2004 року та відомості про які не внесено до Державного земельного кадастру не розроблявся. Дані земельні ділянки право власності на які посвідчено до 2004 року в межах розробленого детального плану території – інформація відсутня.

Після затвердження детального плану території передбачається формування таких функціональних зон:

10101.0 - території житлової багатоквартирної забудови

Переважні (основні) види: 02.03; 02.04; 02.10; 08.01.

Супутні види: 02.06; 02.09; 02.12; 03.02; 03.03; 03.05; 04.10; 05.01; 07.02; 07.07; 03.06 (в частині резиденцій); 03.07; 03.08; 03.12; 03.13; 03.14 (в частині об'єктів, які не потребують встановлення санітарних обмежень на прилеглі території); 11.04; 13.01; 13.03; 14.02 (в частині розміщення об'єктів розподільчих мереж).

20100.0 – Території промислових підприємств

Переважні (основні) види: 08.01; 11.01; 11.02; 11.03; 11.07; 11.08.

Супутні види: 03.07; 03.08; 03.14; 04.10; 05.01; 11.04; 12.13; 13.01; 13.02; 13.03; 14.02.

10102.0 – території житлової садибної забудови

Переважні (основні) види: 02.01; 08.01.

Супутні види: 02.05; 02.06; 02.09; 02.12; 03.02; 03.03; 03.05; 04.10; 05.01; 07.02; 07.07; 03.06 (в частині резиденцій); 03.07; 03.08; 03.12; 03.13; 03.14 (в частині об'єктів, які не потребують встановлення санітарних обмежень на прилеглі

Інв. № ори..	Підпис і дата	Зам. інв. №

Зм.	Кіл.	Арк.	№ док.	Підпис	Дата

території);13.02 (в частині поштових відділень);11.04; 13.01; 13.03; 14.02 (в частині розміщення об'єктів розподільчих мереж).

10202.0 – території закладів освіти

Переважні (основні) види: 03.02; 08.01.

Супутні види: 01.09; 02.04; 03.05; 03.08; 03.11; 03.20; 04.10; 05.01; 07.02; 07.07; 10.09;03.07 (в частині об'єктів, які не потребують встановлення санітарних обмежень на прилеглі території);11.04; 13.01; 13.03; 14.02 (в частині розміщення об'єктів розподільчих мереж).

20606.0 – території вулиць та доріг

Переважні (основні) види: 08.01; 12.13.

Супутні види: 07.07; 11.07.

40301.0 – зелені насадження загального користування

Переважні (основні) види: 04.04; 04.05; 04.06; 04.07; 04.10; 05.01; 07.07.

Супутні види: 11.04; 13.01; 13.03; 14.02 (в частині розміщення об'єктів розподільчих мереж).

40400.0 – Поверхневі води/водні об'єкти

Переважні (основні) види: 04.01; 04.02; 04.03; 04.04; 04.05; 04.06; 04.07; 04.08; 04.09; 04.10; 04.11; 08.01; 10.01; 10.14.

Відомості про межі функціональних зон у затвердженій містобудівній документації, вносяться до Державного земельного кадастру.

Після затвердження детального плану території пропонується здійснити формування однієї земельної ділянки для будівництва і обслуговування багатоквартирного житлового будинку, за погодженням органу місцевого самоврядування, що здійснює розпорядження земельною ділянкою.

Переліки обмежень у використанні земель та переліки земельних ділянок, щодо яких встановлено обмеження у використанні земель додані, згідно статті 45-1 Закону України "Про землеустрій".

Інв.№ ори..	Підпис і дата	Зам. інв. №

Зм.	Кіл.	Арк.	№ док.	Підпис	Дата

8/2023 – ДПТ.ПЗ

Лист

52

**Перелік
обмежень щодо використання земель та земельних ділянок
(проектний стан)**

Земельна ділянка № 1

Площа: 0,8005 га

Код	Назва	Наявність /Площа
01	Охоронна зона	Відсутні
01.01	Охоронна зона навколо об'єкта природно-заповідного фонду	Відсутні
01.02	Охоронна зона навколо об'єкта культурної спадщини	Відсутні
01.02.1	Охоронна зона пам'ятки культурної спадщини	Відсутні
01.02.2	Зона регулювання забудови	Відсутні
01.02.3	Зона охоронюваного ландшафту	Відсутні
01.02.4	Зона охорони археологічного культурного шару	Відсутні
01.03	Охоронна зона навколо (вздовж) об'єкта транспорту	Відсутні
01.03.1	Санітарно-захисна зона навколо (уздовж) об'єкта транспорту	Відсутні
01.04	Охоронна зона навколо (вздовж) об'єкта зв'язку	Відсутні
01.04.1	Охоронна зона навколо (уздовж) об'єкта електрозв'язку	Відсутні
01.04.2	Санітарно-захисна зона навколо (уздовж) об'єкта електрозв'язку	Відсутні
01.05	Охоронна зона навколо (вздовж) об'єкта енергетичної системи	Відсутні
01.05.1	Санітарно-захисна зона навколо (уздовж) об'єкта енергетичної системи	Відсутні
01.06	Охоронна зона навколо об'єкта гідрометеорологічної діяльності	Відсутні
01.07	Охоронна зона навколо геодезичного пункту	Відсутні
01.08	Охоронна зона навколо інженерних комунікацій	Відсутні
01.08.1	Санітарно-захисні смуги навколо інженерних комунікацій	Відсутні
01.09	Охоронна зона навколо промислового об'єкта	Відсутні
01.09.1	Санітарно-захисна смуга навколо промислового об'єкта	Відсутні
02	Зона санітарної охорони	Відсутні
02.01	Зона санітарної охорони джерел та об'єктів централізованого питного водопостачання	Відсутні
02.01.1	Перший пояс зони санітарної охорони джерел та об'єктів централізованого питного водопостачання (суворого режиму)	Відсутні
02.01.2	Другий пояс зони санітарної охорони джерел та об'єктів централізованого питного водопостачання (обмеження)	Відсутні
02.01.3	Третій пояс зони санітарної охорони джерел та об'єктів централізованого питного водопостачання (спостереження)	Відсутні
02.01.4	Санітарно-захисна смуга об'єкта водопостачання	Відсутні
02.02	Округ санітарної охорони курортів	Відсутні
02.02.1	Перша зона округу санітарної охорони курорту (зона суворого режиму)	Відсутні
02.02.2	Друга зона округу санітарної охорони курорту (зона обмежень)	Відсутні
02.02.3	Третя зона округу санітарної охорони курорту (зона спостережень)	Відсутні
03	Санітарно-захисна зона навколо об'єкта	Відсутні
03.01	Санітарно-захисна зона навколо об'єкта	Відсутні
03.02	Санітарна відстань (розрив) від об'єкта	Відсутні
04	Зона особливого режиму використання земель	Відсутні

8/2023 – ДПТ.ПЗ

Лист

53

Зам. інв. №	
Підпис і дата	
Інв. № ори..	

Зм.	Кіл.	Арк.	№ док.	Підпис	Дата

04.01	Прикордонна смуга	Відсутні
04.02	Зона особливого режиму використання земель навколо військової частини. інших військових формувань	Відсутні
04.03	Зона особливого режиму використання земель навколо військових об'єктів	Відсутні
05	Водоохоронне обмеження	Відсутні
05.01	Водоохоронна зона	Відсутні
05.02	Прибережна захисна смуга вздовж річок. навколо водойм та на островах	0,7797 га
05.03	Прибережна захисна смуга вздовж морів. морських заток і лиманів та на островах у внутрішніх морських водах	Відсутні
05.04	Берегова смуга водних шляхів	Відсутні
05.05	Смуга відведення	Відсутні
05.06	Пляжна зона	Відсутні
06	Інше обмеження	Відсутні
06.01	Зона особливого режиму забудови	Відсутні
06.01.1	Території в червоних лініях	0,0208 га
06.01.2	Території в зелених лініях	Відсутні
06.01.3	Території в блакитних лініях	Відсутні
06.01.4	Території в жовтих лініях	Відсутні
06.01.5	Території в лініях регулювання забудови	Відсутні
06.02	Зона радіоактивно забрудненої території	Відсутні
06.02.1	Зона відчуження	Відсутні
06.02.2	Зона безумовного (обов'язкового) відселення	Відсутні
06.02.3	Зона гарантованого добровільного відселення	Відсутні
06.03	Зона надзвичайної екологічної ситуації	Відсутні
06.04	Умова додержання природоохоронних вимог або виконання визначених робіт	Відсутні
06.05	Авіаційне, радіолокаційне обмеження	Відсутні
06.05.1	Зона обмеження забудови від радіотехнічних, радіолокаційних об'єктів	Відсутні
06.05.2	Поверхня обмеження забудови	Відсутні
06.05.3	Зона обмежень забудови щодо умов авіаційного шуму	Відсутні
06.05.4	Захисна зона аеронавігаційного обладнання	Відсутні
06.05.5	Смуга повітряних підходів	Відсутні
06.06	Історико-культурне обмеження	Відсутні
06.06.1	Буферна зона об'єкта всесвітньої спадщини	Відсутні
06.06.2	Історичний ареал населеного місця	Відсутні
06.06.3	Охоронювана археологічна територія	Відсутні
06.06.4	Історико-культурний заповідник	Відсутні
06.06.5	Історико-культурна заповідна територія	Відсутні
07	Земельні сервітути	Відсутні
07.01	Право проходу та проїзду на велосипеді	Відсутні
07.02	Право проїзду на транспортному засобі по наявному шляху	Відсутні
07.03	Право прокладення та експлуатації ліній електропередачі. зв'язку. трубопроводів. інших лінійних комунікацій	Відсутні
07.04	Право прокладати на свою земельну ділянку водопровід із чужої природної водойми або через чужу земельну ділянку	Відсутні
07.05	Право відводу води із своєї земельної ділянки на сусідню або через сусідню земельну ділянку	Відсутні

Інв. № ори..	Підпис і дата	Зам. інв. №

Зм.	Кіл.	Арк.	№ док.	Підпис	Дата

07.06	Право забору води з природної водойми. розташованої на сусідній земельній ділянці. та право проходу до природної водойми	Відсутні
07.07	Право поїти свою худобу із природної водойми. розташованої на сусідній земельній ділянці. та право прогону худоби до природної водойми	Відсутні
07.08	Право прогону худоби по наявному шляху	Відсутні
07.09	Право встановлення будівельних розташувань та складування будівельних матеріалів з метою ремонту будівель та споруд	Відсутні
07.10	Інші земельні сервітути	Відсутні
07.11	Право на розміщення тимчасових споруд (малих архітектурних форм)	Відсутні
07.12	Право на будівництво та розміщення об'єктів нафтогазовидобування	Відсутні
07.13	Право на розміщення об'єктів трубопровідного транспорту	Відсутні
07.14	Право на користування земельною ділянкою для потреб дослідно-промислової розробки родовищ бурштину, інших корисних копалин загальнодержавного значення та/або видобування бурштину, інших корисних копалин загальнодержавного значення, за умови що при цьому не порушуються права землевласника, передбачені статтею 98 Земельного кодексу України	Відсутні
07.15	Право розміщення (переміщення, пересування) об'єктів інженерної інфраструктури меліоративних систем	Відсутні
08	Право користування чужою земельною ділянкою для забудови (суперфіцій)	Відсутні
09	Право користування чужою земельною ділянкою для сільськогосподарських потреб(емфітевзис)	Відсутні
10	Території та об'єкти природно-заповідного фонду	Відсутні
10.1	Національні природні парки	Відсутні
10.2	Біосферні заповідники	Відсутні
10.3	Регіональні ландшафтні парки	Відсутні
10.4	Заказники	Відсутні
10.5	Пам'ятки природи	Відсутні
10.6	Заповідні урочища	Відсутні
10.7	Парки-пам'ятки садово-паркового мистецтва	Відсутні
10.8	Заповідні зони національних природних парків	Відсутні
10.9	Зони регульованої рекреації національних природних парків	Відсутні
10.10	Зони стаціонарної рекреації національних природних парків	Відсутні
10.11	Господарські зони національних природних парків	Відсутні
10.12	Заповідні зони біосферних заповідників	Відсутні
10.13	Буферні зони біосферних заповідників	Відсутні
10.14	Зони антропогенних ландшафтів біосферних заповідників	Відсутні
10.15	Зони регульованого заповідного режиму біосферних заповідників	Відсутні
10.16	Заповідні зони регіональних ландшафтних парків	Відсутні
10.17	Зони регульованої рекреації регіональних ландшафтних парків	Відсутні
10.18	Зони стаціонарної рекреації регіональних ландшафтних парків	Відсутні
10.19	Господарські зони регіональних ландшафтних парків	Відсутні
10.20	Заповідні зони парків-пам'яток садово-паркового мистецтва	Відсутні
10.21	Експозиційні зони парків-пам'яток садово-паркового мистецтва	Відсутні

Інв.№ ори..	Підпис і дата	Зам. інв. №

Зм.	Кіл.	Арк.	№ док.	Підпис	Дата

8/2023 – ДПТ.ПЗ

Лист

55

10.22	Наукові зони парків-пам'яток садово-паркового мистецтва	Відсутні
10.23	Адміністративно-господарські зони парків-пам'яток садово-паркового мистецтва	Відсутні
10.24	Охоронні зони територій та об'єктів природно-заповідного фонду	Відсутні
10.25	Території, зарезервовані з метою наступного заповідання.	Відсутні
10.26	Природний заповідник	Відсутні
10.27	Ботанічний сад	Відсутні
10.28	Заповідна зона ботанічного саду	Відсутні
10.29	Експозиційна зона ботанічного саду	Відсутні
10.30	Наукова зона ботанічного саду	Відсутні
10.31	Адміністративно-господарська зона ботанічного саду	Відсутні
10.32	Дендрологічний парк	Відсутні
10.33	Заповідна зона дендрологічного парку	Відсутні
10.34	Експозиційна зона дендрологічного парку	Відсутні
10.35	Наукова зона дендрологічного парку	Відсутні
10.36	Адміністративно-господарська зона дендрологічного парку	Відсутні
10.37	Зоологічний парк	Відсутні
10.38	Експозиційна зона зоологічного парку	Відсутні
10.39	Наукова зона зоологічного парку	Відсутні
10.40	Рекреаційна зона зоологічного парку	Відсутні
10.41	Господарська зона зоологічного парку	Відсутні
11	Території, до складу яких входять земельні ділянки, необхідні для розміщення об'єктів, щодо яких відповідно до закону може здійснюватися примусове відчуження земельних ділянок з мотивів суспільної необхідності	Відсутні
12	Заборона на зміну цільового призначення земельної ділянки, ландшафту	Відсутні
13	Заборона на провадження окремих видів діяльності	Відсутні
14	Обов'язок щодо утримання та збереження поєззахисних лісових смуг	Відсутні
15	Буферна зона	Відсутні
15.01	Буферна зона навколо об'єкта культурної спадщини	Відсутні
16	Території та об'єкти культурної спадщини	Відсутні
16.01	Пам'ятки культурної спадщини та/або їх території	Відсутні
16.02	Історико-культурні заповідники	Відсутні
16.03	Історико-культурні заповідні території	Відсутні
16.04	Охоронювані археологічні території	Відсутні
16.05	Музеї просто неба	Відсутні
16.06	Меморіальні музеї-садиби	Відсутні
16.07	Історичні ареали населених місць	Відсутні
16.08	Об'єкти культурної всесвітньої спадщини	Відсутні
16.09	Інші території та об'єкти культурної спадщини	Відсутні

Інв. № ори..	Підпис і дата	Зам. інв. №

Зм.	Кіл.	Арк.	№ док.	Підпис	Дата

8/2023 – ДПТ.ПЗ

Лист

56

Земельна ділянка № 2
Площа: 0,1284 га

Код	Назва	Наявність /Площа
01	Охоронна зона	Відсутні
01.01	Охоронна зона навколо об'єкта природно-заповідного фонду	Відсутні
01.02	Охоронна зона навколо об'єкта культурної спадщини	Відсутні
01.02.1	Охоронна зона пам'ятки культурної спадщини	Відсутні
01.02.2	Зона регулювання забудови	Відсутні
01.02.3	Зона охоронюваного ландшафту	Відсутні
01.02.4	Зона охорони археологічного культурного шару	Відсутні
01.03	Охоронна зона навколо (вздовж) об'єкта транспорту	Відсутні
01.03.1	Санітарно-захисна зона навколо (уздовж) об'єкта транспорту	Відсутні
01.04	Охоронна зона навколо (вздовж) об'єкта зв'язку	Відсутні
01.04.1	Охоронна зона навколо (уздовж) об'єкта електрозв'язку	Відсутні
01.04.2	Санітарно-захисна зона навколо (уздовж) об'єкта електрозв'язку	Відсутні
01.05	Охоронна зона навколо (вздовж) об'єкта енергетичної системи	Відсутні
01.05.1	Санітарно-захисна зона навколо (уздовж) об'єкта енергетичної системи	Відсутні
01.06	Охоронна зона навколо об'єкта гідрометеорологічної діяльності	Відсутні
01.07	Охоронна зона навколо геодезичного пункту	Відсутні
01.08	Охоронна зона навколо інженерних комунікацій	Відсутні
01.08.1	Санітарно-захисні смуги навколо інженерних комунікацій	Відсутні
01.09	Охоронна зона навколо промислового об'єкта	Відсутні
01.09.1	Санітарно-захисна смуга навколо промислового об'єкта	Відсутні
02	Зона санітарної охорони	Відсутні
02.01	Зона санітарної охорони джерел та об'єктів централізованого питного водопостачання	Відсутні
02.01.1	Перший пояс зони санітарної охорони джерел та об'єктів централізованого питного водопостачання (суворого режиму)	Відсутні
02.01.2	Другий пояс зони санітарної охорони джерел та об'єктів централізованого питного водопостачання (обмеження)	Відсутні
02.01.3	Третій пояс зони санітарної охорони джерел та об'єктів централізованого питного водопостачання (спостереження)	Відсутні
02.01.4	Санітарно-захисна смуга об'єкта водопостачання	Відсутні
02.02	Округ санітарної охорони курортів	Відсутні
02.02.1	Перша зона округу санітарної охорони курорту (зона суворого режиму)	Відсутні
02.02.2	Друга зона округу санітарної охорони курорту (зона обмежень)	Відсутні
02.02.3	Третя зона округу санітарної охорони курорту (зона спостережень)	Відсутні
03	Санітарно-захисна зона навколо об'єкта	Відсутні
03.01	Санітарно-захисна зона навколо об'єкта	Відсутні
03.02	Санітарна відстань (розрив) від об'єкта	Відсутні
04	Зона особливого режиму використання земель	Відсутні
04.01	Прикордонна смуга	Відсутні
04.02	Зона особливого режиму використання земель навколо військової частини, інших військових формувань	Відсутні

8/2023 – ДПТ.ПЗ

Лист

57

Інв. № ори..	Зам. інв. №
Підпис і дата	

Зм.	Кіл.	Арк.	№ док.	Підпис	Дата

04.03	Зона особливого режиму використання земель навколо військових об'єктів	Відсутні
05	Водоохоронне обмеження	Відсутні
05.01	Водоохоронна зона	Відсутні
05.02	Прибережна захисна смуга вздовж річок. навколо водойм та на островах	Відсутні
05.03	Прибережна захисна смуга вздовж морів. морських заток і лиманів та на островах у внутрішніх морських водах	Відсутні
05.04	Берегова смуга водних шляхів	Відсутні
05.05	Смуга відведення	Відсутні
05.06	Пляжна зона	Відсутні
06	Інше обмеження	Відсутні
06.01	Зона особливого режиму забудови	Відсутні
06.01.1	Території в червоних лініях	Відсутні
06.01.2	Території в зелених лініях	Відсутні
06.01.3	Території в блакитних лініях	Відсутні
06.01.4	Території в жовтих лініях	Відсутні
06.01.5	Території в лініях регулювання забудови	Відсутні
06.02	Зона радіоактивно забрудненої території	Відсутні
06.02.1	Зона відчуження	Відсутні
06.02.2	Зона безумовного (обов'язкового) відселення	Відсутні
06.02.3	Зона гарантованого добровільного відселення	Відсутні
06.03	Зона надзвичайної екологічної ситуації	Відсутні
06.04	Умова додержання природоохоронних вимог або виконання визначених робіт	Відсутні
06.05	Авіаційне, радіолокаційне обмеження	Відсутні
06.05.1	Зона обмеження забудови від радіотехнічних, радіолокаційних об'єктів	Відсутні
06.05.2	Поверхня обмеження забудови	Відсутні
06.05.3	Зона обмежень забудови щодо умов авіаційного шуму	Відсутні
06.05.4	Захисна зона аеронавігаційного обладнання	Відсутні
06.05.5	Смуга повітряних підходів	Відсутні
06.06	Історико-культурне обмеження	Відсутні
06.06.1	Буферна зона об'єкта всесвітньої спадщини	Відсутні
06.06.2	Історичний ареал населеного місця	Відсутні
06.06.3	Охоронювана археологічна територія	Відсутні
06.06.4	Історико-культурний заповідник	Відсутні
06.06.5	Історико-культурна заповідна територія	Відсутні
07	Земельні сервітути	Відсутні
07.01	Право проходу та проїзду на велосипеді	Відсутні
07.02	Право проїзду на транспортному засобі по наявному шляху	Відсутні
07.03	Право прокладення та експлуатації ліній електропередачі. зв'язку. трубопроводів. інших лінійних комунікацій	Відсутні
07.04	Право прокладати на свою земельну ділянку водопровід із чужої природної водойми або через чужу земельну ділянку	Відсутні
07.05	Право відводу води із своєї земельної ділянки на сусідню або через сусідню земельну ділянку	Відсутні
07.06	Право забору води з природної водойми. розташованої на сусідній земельній ділянці. та право проходу до природної водойми	Відсутні

Інв. № ори..	Підпис і дата	Зам. інв. №

Зм.	Кіл.	Арк.	№ док.	Підпис	Дата

07.07	Право поїти свою худобу із природної водойми. розташованої на сусідній земельній ділянці. та право прогону худоби до природної водойми	Відсутні
07.08	Право прогону худоби по наявному шляху	Відсутні
07.09	Право встановлення будівельних розташувань та складування будівельних матеріалів з метою ремонту будівель та споруд	Відсутні
07.10	Інші земельні сервітути	Відсутні
07.11	Право на розміщення тимчасових споруд (малих архітектурних форм)	Відсутні
07.12	Право на будівництво та розміщення об'єктів нафтогазовидобування	Відсутні
07.13	Право на розміщення об'єктів трубопровідного транспорту	Відсутні
07.14	Право на користування земельною ділянкою для потреб дослідно-промислової розробки родовищ бурштину, інших корисних копалин загальнодержавного значення та/або видобування бурштину, інших корисних копалин загальнодержавного значення, за умови що при цьому не порушуються права землевласника, передбачені статтею 98 Земельного кодексу України	Відсутні
07.15	Право розміщення (переміщення, пересування) об'єктів інженерної інфраструктури меліоративних систем	Відсутні
08	Право користування чужою земельною ділянкою для забудови (суперфіцій)	Відсутні
09	Право користування чужою земельною ділянкою для сільськогосподарських потреб(емфітевзис)	Відсутні
10	Території та об'єкти природно-заповідного фонду	Відсутні
10.1	Національні природні парки	Відсутні
10.2	Біосферні заповідники	Відсутні
10.3	Регіональні ландшафтні парки	Відсутні
10.4	Заказники	Відсутні
10.5	Пам'ятки природи	Відсутні
10.6	Заповідні урочища	Відсутні
10.7	Парки-пам'ятки садово-паркового мистецтва	Відсутні
10.8	Заповідні зони національних природних парків	Відсутні
10.9	Зони регульованої рекреації національних природних парків	Відсутні
10.10	Зони стаціонарної рекреації національних природних парків	Відсутні
10.11	Господарські зони національних природних парків	Відсутні
10.12	Заповідні зони біосферних заповідників	Відсутні
10.13	Буферні зони біосферних заповідників	Відсутні
10.14	Зони антропогенних ландшафтів біосферних заповідників	Відсутні
10.15	Зони регульованого заповідного режиму біосферних заповідників	Відсутні
10.16	Заповідні зони регіональних ландшафтних парків	Відсутні
10.17	Зони регульованої рекреації регіональних ландшафтних парків	Відсутні
10.18	Зони стаціонарної рекреації регіональних ландшафтних парків	Відсутні
10.19	Господарські зони регіональних ландшафтних парків	Відсутні
10.20	Заповідні зони парків-пам'яток садово-паркового мистецтва	Відсутні
10.21	Експозиційні зони парків-пам'яток садово-паркового мистецтва	Відсутні
10.22	Наукові зони парків-пам'яток садово-паркового мистецтва	Відсутні

Інв.№ ори..	Підпис і дата	Зам. інв. №

Зм.	Кіл.	Арк.	№ док.	Підпис	Дата

8/2023 – ДПТ.ПЗ

Лист

59

10.23	Адміністративно-господарські зони парків-пам'яток садово-паркового мистецтва	Відсутні
10.24	Охоронні зони територій та об'єктів природно-заповідного фонду	Відсутні
10.25	Території, зарезервовані з метою наступного заповідання.	Відсутні
10.26	Природний заповідник	Відсутні
10.27	Ботанічний сад	Відсутні
10.28	Заповідна зона ботанічного саду	Відсутні
10.29	Експозиційна зона ботанічного саду	Відсутні
10.30	Наукова зона ботанічного саду	Відсутні
10.31	Адміністративно-господарська зона ботанічного саду	Відсутні
10.32	Дендрологічний парк	Відсутні
10.33	Заповідна зона дендрологічного парку	Відсутні
10.34	Експозиційна зона дендрологічного парку	Відсутні
10.35	Наукова зона дендрологічного парку	Відсутні
10.36	Адміністративно-господарська зона дендрологічного парку	Відсутні
10.37	Зоологічний парк	Відсутні
10.38	Експозиційна зона зоологічного парку	Відсутні
10.39	Наукова зона зоологічного парку	Відсутні
10.40	Рекреаційна зона зоологічного парку	Відсутні
10.41	Господарська зона зоологічного парку	Відсутні
11	Території, до складу яких входять земельні ділянки, необхідні для розміщення об'єктів, щодо яких відповідно до закону може здійснюватися примусове відчуження земельних ділянок з мотивів суспільної необхідності	Відсутні
12	Заборона на зміну цільового призначення земельної ділянки, ландшафту	Відсутні
13	Заборона на провадження окремих видів діяльності	Відсутні
14	Обов'язок щодо утримання та збереження полезахисних лісових смуг	Відсутні
15	Буферна зона	Відсутні
15.01	Буферна зона навколо об'єкта культурної спадщини	Відсутні
16	Території та об'єкти культурної спадщини	Відсутні
16.01	Пам'ятки культурної спадщини та/або їх території	Відсутні
16.02	Історико-культурні заповідники	Відсутні
16.03	Історико-культурні заповідні території	Відсутні
16.04	Охоронювані археологічні території	Відсутні
16.05	Музеї просто неба	Відсутні
16.06	Меморіальні музеї-садиби	Відсутні
16.07	Історичні ареали населених місць	Відсутні
16.08	Об'єкти культурної всесвітньої спадщини	Відсутні
16.09	Інші території та об'єкти культурної спадщини	Відсутні

Інв. № ори..	Підпис і дата	Зам. інв. №

Зм.	Кіл.	Арк.	№ док.	Підпис	Дата

8/2023 – ДПТ.ПЗ

Лист

60

Земельна ділянка № 3

Площа: 0,3038 га

Код	Назва	Наявність /Площа
01	Охоронна зона	Відсутні
01.01	Охоронна зона навколо об'єкта природно-заповідного фонду	Відсутні
01.02	Охоронна зона навколо об'єкта культурної спадщини	Відсутні
01.02.1	Охоронна зона пам'ятки культурної спадщини	Відсутні
01.02.2	Зона регулювання забудови	Відсутні
01.02.3	Зона охоронюваного ландшафту	Відсутні
01.02.4	Зона охорони археологічного культурного шару	Відсутні
01.03	Охоронна зона навколо (вздовж) об'єкта транспорту	Відсутні
01.03.1	Санітарно-захисна зона навколо (уздовж) об'єкта транспорту	Відсутні
01.04	Охоронна зона навколо (вздовж) об'єкта зв'язку	Відсутні
01.04.1	Охоронна зона навколо (уздовж) об'єкта електрозв'язку	Відсутні
01.04.2	Санітарно-захисна зона навколо (уздовж) об'єкта електрозв'язку	Відсутні
01.05	Охоронна зона навколо (вздовж) об'єкта енергетичної системи	Відсутні
01.05.1	Санітарно-захисна зона навколо (уздовж) об'єкта енергетичної системи	Відсутні
01.06	Охоронна зона навколо об'єкта гідрометеорологічної діяльності	Відсутні
01.07	Охоронна зона навколо геодезичного пункту	Відсутні
01.08	Охоронна зона навколо інженерних комунікацій	Відсутні
01.08.1	Санітарно-захисні смуги навколо інженерних комунікацій	Відсутні
01.09	Охоронна зона навколо промислового об'єкта	Відсутні
01.09.1	Санітарно-захисна смуга навколо промислового об'єкта	Відсутні
02	Зона санітарної охорони	Відсутні
02.01	Зона санітарної охорони джерел та об'єктів централізованого питного водопостачання	Відсутні
02.01.1	Перший пояс зони санітарної охорони джерел та об'єктів централізованого питного водопостачання (суворого режиму)	Відсутні
02.01.2	Другий пояс зони санітарної охорони джерел та об'єктів централізованого питного водопостачання (обмеження)	Відсутні
02.01.3	Третій пояс зони санітарної охорони джерел та об'єктів централізованого питного водопостачання (спостереження)	Відсутні
02.01.4	Санітарно-захисна смуга об'єкта водопостачання	Відсутні
02.02	Округ санітарної охорони курортів	Відсутні
02.02.1	Перша зона округу санітарної охорони курорту (зона суворого режиму)	Відсутні
02.02.2	Друга зона округу санітарної охорони курорту (зона обмежень)	Відсутні
02.02.3	Третя зона округу санітарної охорони курорту (зона спостережень)	Відсутні
03	Санітарно-захисна зона навколо об'єкта	Відсутні
03.01	Санітарно-захисна зона навколо об'єкта	Відсутні
03.02	Санітарна відстань (розрив) від об'єкта	Відсутні
04	Зона особливого режиму використання земель	Відсутні
04.01	Прикордонна смуга	Відсутні
04.02	Зона особливого режиму використання земель навколо військової частини. інших військових формувань	Відсутні

Зам. інв. №	
Підпис і дата	
Інв. № ори..	

Зм.	Кіл.	Арк.	№ док.	Підпис	Дата

8/2023 – ДПТ.ПЗ

Лист

61

04.03	Зона особливого режиму використання земель навколо військових об'єктів	Відсутні
05	Водоохоронне обмеження	Відсутні
05.01	Водоохоронна зона	Відсутні
05.02	Прибережна захисна смуга вздовж річок. навколо водойм та на островах	0,0439 га
05.03	Прибережна захисна смуга вздовж морів. морських заток і лиманів та на островах у внутрішніх морських водах	Відсутні
05.04	Берегова смуга водних шляхів	Відсутні
05.05	Смуга відведення	Відсутні
05.06	Пляжна зона	Відсутні
06	Інше обмеження	Відсутні
06.01	Зона особливого режиму забудови	Відсутні
06.01.1	Території в червоних лініях	0,1463 га
06.01.2	Території в зелених лініях	Відсутні
06.01.3	Території в блакитних лініях	Відсутні
06.01.4	Території в жовтих лініях	Відсутні
06.01.5	Території в лініях регулювання забудови	Відсутні
06.02	Зона радіоактивно забрудненої території	Відсутні
06.02.1	Зона відчуження	Відсутні
06.02.2	Зона безумовного (обов'язкового) відселення	Відсутні
06.02.3	Зона гарантованого добровільного відселення	Відсутні
06.03	Зона надзвичайної екологічної ситуації	Відсутні
06.04	Умова додержання природоохоронних вимог або виконання визначених робіт	Відсутні
06.05	Авіаційне, радіолокаційне обмеження	Відсутні
06.05.1	Зона обмеження забудови від радіотехнічних, радіолокаційних об'єктів	Відсутні
06.05.2	Поверхня обмеження забудови	Відсутні
06.05.3	Зона обмежень забудови щодо умов авіаційного шуму	Відсутні
06.05.4	Захисна зона аеронавігаційного обладнання	Відсутні
06.05.5	Смуга повітряних підходів	Відсутні
06.06	Історико-культурне обмеження	Відсутні
06.06.1	Буферна зона об'єкта всесвітньої спадщини	Відсутні
06.06.2	Історичний ареал населеного місця	Відсутні
06.06.3	Охоронювана археологічна територія	Відсутні
06.06.4	Історико-культурний заповідник	Відсутні
06.06.5	Історико-культурна заповідна територія	Відсутні
07	Земельні сервітути	Відсутні
07.01	Право проходу та проїзду на велосипеді	Відсутні
07.02	Право проїзду на транспортному засобі по наявному шляху	Відсутні
07.03	Право прокладення та експлуатації ліній електропередачі. зв'язку. трубопроводів. інших лінійних комунікацій	Відсутні
07.04	Право прокладати на свою земельну ділянку водопровід із чужої природної водойми або через чужу земельну ділянку	Відсутні
07.05	Право відводу води із своєї земельної ділянки на сусідню або через сусідню земельну ділянку	Відсутні
07.06	Право забору води з природної водойми. розташованої на сусідній земельній ділянці. та право проходу до природної водойми	Відсутні

Інв. № ори..	Підпис і дата	Зам. інв. №

Зм.	Кіл.	Арк.	№ док.	Підпис	Дата

07.07	Право поїти свою худобу із природної водойми. розташованої на сусідній земельній ділянці. та право прогону худоби до природної водойми	Відсутні
07.08	Право прогону худоби по наявному шляху	Відсутні
07.09	Право встановлення будівельних розташувань та складування будівельних матеріалів з метою ремонту будівель та споруд	Відсутні
07.10	Інші земельні сервітути	Відсутні
07.11	Право на розміщення тимчасових споруд (малих архітектурних форм)	Відсутні
07.12	Право на будівництво та розміщення об'єктів нафтогазовидобування	Відсутні
07.13	Право на розміщення об'єктів трубопровідного транспорту	Відсутні
07.14	Право на користування земельною ділянкою для потреб дослідно-промислової розробки родовищ бурштину, інших корисних копалин загальнодержавного значення та/або видобування бурштину, інших корисних копалин загальнодержавного значення, за умови що при цьому не порушуються права землевласника, передбачені статтею 98 Земельного кодексу України	Відсутні
07.15	Право розміщення (переміщення, пересування) об'єктів інженерної інфраструктури меліоративних систем	Відсутні
08	Право користування чужою земельною ділянкою для забудови (суперфіцій)	Відсутні
09	Право користування чужою земельною ділянкою для сільськогосподарських потреб(емфітевзис)	Відсутні
10	Території та об'єкти природно-заповідного фонду	Відсутні
10.1	Національні природні парки	Відсутні
10.2	Біосферні заповідники	Відсутні
10.3	Регіональні ландшафтні парки	Відсутні
10.4	Заказники	Відсутні
10.5	Пам'ятки природи	Відсутні
10.6	Заповідні урочища	Відсутні
10.7	Парки-пам'ятки садово-паркового мистецтва	Відсутні
10.8	Заповідні зони національних природних парків	Відсутні
10.9	Зони регульованої рекреації національних природних парків	Відсутні
10.10	Зони стаціонарної рекреації національних природних парків	Відсутні
10.11	Господарські зони національних природних парків	Відсутні
10.12	Заповідні зони біосферних заповідників	Відсутні
10.13	Буферні зони біосферних заповідників	Відсутні
10.14	Зони антропогенних ландшафтів біосферних заповідників	Відсутні
10.15	Зони регульованого заповідного режиму біосферних заповідників	Відсутні
10.16	Заповідні зони регіональних ландшафтних парків	Відсутні
10.17	Зони регульованої рекреації регіональних ландшафтних парків	Відсутні
10.18	Зони стаціонарної рекреації регіональних ландшафтних парків	Відсутні
10.19	Господарські зони регіональних ландшафтних парків	Відсутні
10.20	Заповідні зони парків-пам'яток садово-паркового мистецтва	Відсутні
10.21	Експозиційні зони парків-пам'яток садово-паркового мистецтва	Відсутні
10.22	Наукові зони парків-пам'яток садово-паркового мистецтва	Відсутні

Інв.№ ори..	Підпис і дата	Зам. інв. №

Зм.	Кіл.	Арк.	№ док.	Підпис	Дата

8/2023 – ДПТ.ПЗ

Лист

63

10.23	Адміністративно-господарські зони парків-пам'яток садово-паркового мистецтва	Відсутні
10.24	Охоронні зони територій та об'єктів природно-заповідного фонду	Відсутні
10.25	Території, зарезервовані з метою наступного заповідання.	Відсутні
10.26	Природний заповідник	Відсутні
10.27	Ботанічний сад	Відсутні
10.28	Заповідна зона ботанічного саду	Відсутні
10.29	Експозиційна зона ботанічного саду	Відсутні
10.30	Наукова зона ботанічного саду	Відсутні
10.31	Адміністративно-господарська зона ботанічного саду	Відсутні
10.32	Дендрологічний парк	Відсутні
10.33	Заповідна зона дендрологічного парку	Відсутні
10.34	Експозиційна зона дендрологічного парку	Відсутні
10.35	Наукова зона дендрологічного парку	Відсутні
10.36	Адміністративно-господарська зона дендрологічного парку	Відсутні
10.37	Зоологічний парк	Відсутні
10.38	Експозиційна зона зоологічного парку	Відсутні
10.39	Наукова зона зоологічного парку	Відсутні
10.40	Рекреаційна зона зоологічного парку	Відсутні
10.41	Господарська зона зоологічного парку	Відсутні
11	Території, до складу яких входять земельні ділянки, необхідні для розміщення об'єктів, щодо яких відповідно до закону може здійснюватися примусове відчуження земельних ділянок з мотивів суспільної необхідності	Відсутні
12	Заборона на зміну цільового призначення земельної ділянки, ландшафту	Відсутні
13	Заборона на провадження окремих видів діяльності	Відсутні
14	Обов'язок щодо утримання та збереження полезахисних лісових смуг	Відсутні
15	Буферна зона	Відсутні
15.01	Буферна зона навколо об'єкта культурної спадщини	Відсутні
16	Території та об'єкти культурної спадщини	Відсутні
16.01	Пам'ятки культурної спадщини та/або їх території	Відсутні
16.02	Історико-культурні заповідники	Відсутні
16.03	Історико-культурні заповідні території	Відсутні
16.04	Охоронювані археологічні території	Відсутні
16.05	Музеї просто неба	Відсутні
16.06	Меморіальні музеї-садиби	Відсутні
16.07	Історичні ареали населених місць	Відсутні
16.08	Об'єкти культурної всесвітньої спадщини	Відсутні
16.09	Інші території та об'єкти культурної спадщини	Відсутні

Інв. № ори..	Підпис і дата	Зам. інв. №

Зм.	Кіл.	Арк.	№ док.	Підпис	Дата

8/2023 – ДПТ.ПЗ

Лист

64

Земельна ділянка № 4

Площа: 0,0065 га

Код	Назва	Наявність /Площа
01	Охоронна зона	Відсутні
01.01	Охоронна зона навколо об'єкта природно-заповідного фонду	Відсутні
01.02	Охоронна зона навколо об'єкта культурної спадщини	Відсутні
01.02.1	Охоронна зона пам'ятки культурної спадщини	Відсутні
01.02.2	Зона регулювання забудови	Відсутні
01.02.3	Зона охоронюваного ландшафту	Відсутні
01.02.4	Зона охорони археологічного культурного шару	Відсутні
01.03	Охоронна зона навколо (вздовж) об'єкта транспорту	Відсутні
01.03.1	Санітарно-захисна зона навколо (уздовж) об'єкта транспорту	Відсутні
01.04	Охоронна зона навколо (вздовж) об'єкта зв'язку	Відсутні
01.04.1	Охоронна зона навколо (уздовж) об'єкта електрозв'язку	Відсутні
01.04.2	Санітарно-захисна зона навколо (уздовж) об'єкта електрозв'язку	Відсутні
01.05	Охоронна зона навколо (вздовж) об'єкта енергетичної системи	Відсутні
01.05.1	Санітарно-захисна зона навколо (уздовж) об'єкта енергетичної системи	Відсутні
01.06	Охоронна зона навколо об'єкта гідрометеорологічної діяльності	Відсутні
01.07	Охоронна зона навколо геодезичного пункту	Відсутні
01.08	Охоронна зона навколо інженерних комунікацій	Відсутні
01.08.1	Санітарно-захисні смуги навколо інженерних комунікацій	Відсутні
01.09	Охоронна зона навколо промислового об'єкта	Відсутні
01.09.1	Санітарно-захисна смуга навколо промислового об'єкта	Відсутні
02	Зона санітарної охорони	Відсутні
02.01	Зона санітарної охорони джерел та об'єктів централізованого питного водопостачання	Відсутні
02.01.1	Перший пояс зони санітарної охорони джерел та об'єктів централізованого питного водопостачання (суворого режиму)	Відсутні
02.01.2	Другий пояс зони санітарної охорони джерел та об'єктів централізованого питного водопостачання (обмеження)	Відсутні
02.01.3	Третій пояс зони санітарної охорони джерел та об'єктів централізованого питного водопостачання (спостереження)	Відсутні
02.01.4	Санітарно-захисна смуга об'єкта водопостачання	Відсутні
02.02	Округ санітарної охорони курортів	Відсутні
02.02.1	Перша зона округу санітарної охорони курорту (зона суворого режиму)	Відсутні
02.02.2	Друга зона округу санітарної охорони курорту (зона обмежень)	Відсутні
02.02.3	Третя зона округу санітарної охорони курорту (зона спостережень)	Відсутні
03	Санітарно-захисна зона навколо об'єкта	Відсутні
03.01	Санітарно-захисна зона навколо об'єкта	Відсутні
03.02	Санітарна відстань (розрив) від об'єкта	Відсутні
04	Зона особливого режиму використання земель	Відсутні
04.01	Прикордонна смуга	Відсутні
04.02	Зона особливого режиму використання земель навколо військової частини. інших військових формувань	Відсутні

Зам. інв. №	
Підпис і дата	
Інв. № ори..	

Зм.	Кіл.	Арк.	№ док.	Підпис	Дата

8/2023 – ДПТ.ПЗ

Лист

65

04.03	Зона особливого режиму використання земель навколо військових об'єктів	Відсутні
05	Водоохоронне обмеження	Відсутні
05.01	Водоохоронна зона	Відсутні
05.02	Прибережна захисна смуга вздовж річок. навколо водойм та на островах	Відсутні
05.03	Прибережна захисна смуга вздовж морів. морських заток і лиманів та на островах у внутрішніх морських водах	Відсутні
05.04	Берегова смуга водних шляхів	Відсутні
05.05	Смуга відведення	Відсутні
05.06	Пляжна зона	Відсутні
06	Інше обмеження	Відсутні
06.01	Зона особливого режиму забудови	Відсутні
06.01.1	Території в червоних лініях	Відсутні
06.01.2	Території в зелених лініях	Відсутні
06.01.3	Території в блакитних лініях	Відсутні
06.01.4	Території в жовтих лініях	Відсутні
06.01.5	Території в лініях регулювання забудови	Відсутні
06.02	Зона радіоактивно забрудненої території	Відсутні
06.02.1	Зона відчуження	Відсутні
06.02.2	Зона безумовного (обов'язкового) відселення	Відсутні
06.02.3	Зона гарантованого добровільного відселення	Відсутні
06.03	Зона надзвичайної екологічної ситуації	Відсутні
06.04	Умова додержання природоохоронних вимог або виконання визначених робіт	Відсутні
06.05	Авіаційне, радіолокаційне обмеження	Відсутні
06.05.1	Зона обмеження забудови від радіотехнічних, радіолокаційних об'єктів	Відсутні
06.05.2	Поверхня обмеження забудови	Відсутні
06.05.3	Зона обмежень забудови щодо умов авіаційного шуму	Відсутні
06.05.4	Захисна зона аеронавігаційного обладнання	Відсутні
06.05.5	Смуга повітряних підходів	Відсутні
06.06	Історико-культурне обмеження	Відсутні
06.06.1	Буферна зона об'єкта всесвітньої спадщини	Відсутні
06.06.2	Історичний ареал населеного місця	Відсутні
06.06.3	Охоронювана археологічна територія	Відсутні
06.06.4	Історико-культурний заповідник	Відсутні
06.06.5	Історико-культурна заповідна територія	Відсутні
07	Земельні сервітути	Відсутні
07.01	Право проходу та проїзду на велосипеді	Відсутні
07.02	Право проїзду на транспортному засобі по наявному шляху	Відсутні
07.03	Право прокладення та експлуатації ліній електропередачі. зв'язку. трубопроводів. інших лінійних комунікацій	Відсутні
07.04	Право прокладати на свою земельну ділянку водопровід із чужої природної водойми або через чужу земельну ділянку	Відсутні
07.05	Право відводу води із своєї земельної ділянки на сусідню або через сусідню земельну ділянку	Відсутні
07.06	Право забору води з природної водойми. розташованої на сусідній земельній ділянці. та право проходу до природної водойми	Відсутні

Інв. № ори..	Підпис і дата	Зам. інв. №

Зм.	Кіл.	Арк.	№ док.	Підпис	Дата

8/2023 – ДПТ.ПЗ

Лист

66

07.07	Право поїти свою худобу із природної водойми. розташованої на сусідній земельній ділянці. та право прогону худоби до природної водойми	Відсутні
07.08	Право прогону худоби по наявному шляху	Відсутні
07.09	Право встановлення будівельних розташувань та складування будівельних матеріалів з метою ремонту будівель та споруд	Відсутні
07.10	Інші земельні сервітути	Відсутні
07.11	Право на розміщення тимчасових споруд (малих архітектурних форм)	Відсутні
07.12	Право на будівництво та розміщення об'єктів нафтогазовидобування	Відсутні
07.13	Право на розміщення об'єктів трубопровідного транспорту	Відсутні
07.14	Право на користування земельною ділянкою для потреб дослідно-промислової розробки родовищ бурштину, інших корисних копалин загальнодержавного значення та/або видобування бурштину, інших корисних копалин загальнодержавного значення, за умови що при цьому не порушуються права землевласника, передбачені статтею 98 Земельного кодексу України	Відсутні
07.15	Право розміщення (переміщення, пересування) об'єктів інженерної інфраструктури меліоративних систем	Відсутні
08	Право користування чужою земельною ділянкою для забудови (суперфіцій)	Відсутні
09	Право користування чужою земельною ділянкою для сільськогосподарських потреб(емфітевзис)	Відсутні
10	Території та об'єкти природно-заповідного фонду	Відсутні
10.1	Національні природні парки	Відсутні
10.2	Біосферні заповідники	Відсутні
10.3	Регіональні ландшафтні парки	Відсутні
10.4	Заказники	Відсутні
10.5	Пам'ятки природи	Відсутні
10.6	Заповідні урочища	Відсутні
10.7	Парки-пам'ятки садово-паркового мистецтва	Відсутні
10.8	Заповідні зони національних природних парків	Відсутні
10.9	Зони регульованої рекреації національних природних парків	Відсутні
10.10	Зони стаціонарної рекреації національних природних парків	Відсутні
10.11	Господарські зони національних природних парків	Відсутні
10.12	Заповідні зони біосферних заповідників	Відсутні
10.13	Буферні зони біосферних заповідників	Відсутні
10.14	Зони антропогенних ландшафтів біосферних заповідників	Відсутні
10.15	Зони регульованого заповідного режиму біосферних заповідників	Відсутні
10.16	Заповідні зони регіональних ландшафтних парків	Відсутні
10.17	Зони регульованої рекреації регіональних ландшафтних парків	Відсутні
10.18	Зони стаціонарної рекреації регіональних ландшафтних парків	Відсутні
10.19	Господарські зони регіональних ландшафтних парків	Відсутні
10.20	Заповідні зони парків-пам'яток садово-паркового мистецтва	Відсутні
10.21	Експозиційні зони парків-пам'яток садово-паркового мистецтва	Відсутні
10.22	Наукові зони парків-пам'яток садово-паркового мистецтва	Відсутні

Інв.№ ори..	Підпис і дата	Зам. інв. №

Зм.	Кіл.	Арк.	№ док.	Підпис	Дата

8/2023 – ДПТ.ПЗ

Лист

67

10.23	Адміністративно-господарські зони парків-пам'яток садово-паркового мистецтва	Відсутні
10.24	Охоронні зони територій та об'єктів природно-заповідного фонду	Відсутні
10.25	Території, зарезервовані з метою наступного заповідання.	Відсутні
10.26	Природний заповідник	Відсутні
10.27	Ботанічний сад	Відсутні
10.28	Заповідна зона ботанічного саду	Відсутні
10.29	Експозиційна зона ботанічного саду	Відсутні
10.30	Наукова зона ботанічного саду	Відсутні
10.31	Адміністративно-господарська зона ботанічного саду	Відсутні
10.32	Дендрологічний парк	Відсутні
10.33	Заповідна зона дендрологічного парку	Відсутні
10.34	Експозиційна зона дендрологічного парку	Відсутні
10.35	Наукова зона дендрологічного парку	Відсутні
10.36	Адміністративно-господарська зона дендрологічного парку	Відсутні
10.37	Зоологічний парк	Відсутні
10.38	Експозиційна зона зоологічного парку	Відсутні
10.39	Наукова зона зоологічного парку	Відсутні
10.40	Рекреаційна зона зоологічного парку	Відсутні
10.41	Господарська зона зоологічного парку	Відсутні
11	Території, до складу яких входять земельні ділянки, необхідні для розміщення об'єктів, щодо яких відповідно до закону може здійснюватися примусове відчуження земельних ділянок з мотивів суспільної необхідності	Відсутні
12	Заборона на зміну цільового призначення земельної ділянки, ландшафту	Відсутні
13	Заборона на провадження окремих видів діяльності	Відсутні
14	Обов'язок щодо утримання та збереження полезахисних лісових смуг	Відсутні
15	Буферна зона	Відсутні
15.01	Буферна зона навколо об'єкта культурної спадщини	Відсутні
16	Території та об'єкти культурної спадщини	Відсутні
16.01	Пам'ятки культурної спадщини та/або їх території	Відсутні
16.02	Історико-культурні заповідники	Відсутні
16.03	Історико-культурні заповідні території	Відсутні
16.04	Охоронювані археологічні території	Відсутні
16.05	Музеї просто неба	Відсутні
16.06	Меморіальні музеї-садиби	Відсутні
16.07	Історичні ареали населених місць	Відсутні
16.08	Об'єкти культурної всесвітньої спадщини	Відсутні
16.09	Інші території та об'єкти культурної спадщини	Відсутні

Інв. № ори..	Підпис і дата	Зам. інв. №

Зм.	Кіл.	Арк.	№ док.	Підпис	Дата

8/2023 – ДПТ.ПЗ

Лист

68

Земельна ділянка № 5

Площа: 0,2100 га

Код	Назва	Наявність /Площа
01	Охоронна зона	Відсутні
01.01	Охоронна зона навколо об'єкта природно-заповідного фонду	Відсутні
01.02	Охоронна зона навколо об'єкта культурної спадщини	Відсутні
01.02.1	Охоронна зона пам'ятки культурної спадщини	Відсутні
01.02.2	Зона регулювання забудови	Відсутні
01.02.3	Зона охоронюваного ландшафту	Відсутні
01.02.4	Зона охорони археологічного культурного шару	Відсутні
01.03	Охоронна зона навколо (вздовж) об'єкта транспорту	Відсутні
01.03.1	Санітарно-захисна зона навколо (уздовж) об'єкта транспорту	Відсутні
01.04	Охоронна зона навколо (вздовж) об'єкта зв'язку	Відсутні
01.04.1	Охоронна зона навколо (уздовж) об'єкта електрозв'язку	Відсутні
01.04.2	Санітарно-захисна зона навколо (уздовж) об'єкта електрозв'язку	Відсутні
01.05	Охоронна зона навколо (вздовж) об'єкта енергетичної системи	Відсутні
01.05.1	Санітарно-захисна зона навколо (уздовж) об'єкта енергетичної системи	Відсутні
01.06	Охоронна зона навколо об'єкта гідрометеорологічної діяльності	Відсутні
01.07	Охоронна зона навколо геодезичного пункту	Відсутні
01.08	Охоронна зона навколо інженерних комунікацій	Відсутні
01.08.1	Санітарно-захисні смуги навколо інженерних комунікацій	Відсутні
01.09	Охоронна зона навколо промислового об'єкта	Відсутні
01.09.1	Санітарно-захисна смуга навколо промислового об'єкта	Відсутні
02	Зона санітарної охорони	Відсутні
02.01	Зона санітарної охорони джерел та об'єктів централізованого питного водопостачання	Відсутні
02.01.1	Перший пояс зони санітарної охорони джерел та об'єктів централізованого питного водопостачання (суворого режиму)	Відсутні
02.01.2	Другий пояс зони санітарної охорони джерел та об'єктів централізованого питного водопостачання (обмеження)	Відсутні
02.01.3	Третій пояс зони санітарної охорони джерел та об'єктів централізованого питного водопостачання (спостереження)	Відсутні
02.01.4	Санітарно-захисна смуга об'єкта водопостачання	Відсутні
02.02	Округ санітарної охорони курортів	Відсутні
02.02.1	Перша зона округу санітарної охорони курорту (зона суворого режиму)	Відсутні
02.02.2	Друга зона округу санітарної охорони курорту (зона обмежень)	Відсутні
02.02.3	Третя зона округу санітарної охорони курорту (зона спостережень)	Відсутні
03	Санітарно-захисна зона навколо об'єкта	Відсутні
03.01	Санітарно-захисна зона навколо об'єкта	Відсутні
03.02	Санітарна відстань (розрив) від об'єкта	Відсутні
04	Зона особливого режиму використання земель	Відсутні
04.01	Прикордонна смуга	Відсутні
04.02	Зона особливого режиму використання земель навколо військової частини. інших військових формувань	Відсутні

Зам. інв. №	
Підпис і дата	
Інв. № ори..	

Зм.	Кіл.	Арк.	№ док.	Підпис	Дата

8/2023 – ДПТ.ПЗ

Лист

69

04.03	Зона особливого режиму використання земель навколо військо- вих об'єктів	Відсутні
05	Водоохоронне обмеження	Відсутні
05.01	Водоохоронна зона	Відсутні
05.02	Прибережна захисна смуга вздовж річок. навколо водойм та на островах	Відсутні
05.03	Прибережна захисна смуга вздовж морів. морських заток і лима- нів та на островах у внутрішніх морських водах	Відсутні
05.04	Берегова смуга водних шляхів	Відсутні
05.05	Смуга відведення	Відсутні
05.06	Пляжна зона	Відсутні
06	Інше обмеження	Відсутні
06.01	Зона особливого режиму забудови	Відсутні
06.01.1	Території в червоних лініях	Відсутні
06.01.2	Території в зелених лініях	Відсутні
06.01.3	Території в блакитних лініях	Відсутні
06.01.4	Території в жовтих лініях	Відсутні
06.01.5	Території в лініях регулювання забудови	Відсутні
06.02	Зона радіоактивно забрудненої території	Відсутні
06.02.1	Зона відчуження	Відсутні
06.02.2	Зона безумовного (обов'язкового) відселення	Відсутні
06.02.3	Зона гарантованого добровільного відселення	Відсутні
06.03	Зона надзвичайної екологічної ситуації	Відсутні
06.04	Умова додержання природоохоронних вимог або виконання визначених робіт	Відсутні
06.05	Авіаційне, радіолокаційне обмеження	Відсутні
06.05.1	Зона обмеження забудови від радіотехнічних, радіолокаційних об'єктів	Відсутні
06.05.2	Поверхня обмеження забудови	Відсутні
06.05.3	Зона обмежень забудови щодо умов авіаційного шуму	Відсутні
06.05.4	Захисна зона аеронавігаційного обладнання	Відсутні
06.05.5	Смуга повітряних підходів	Відсутні
06.06	Історико-культурне обмеження	Відсутні
06.06.1	Буферна зона об'єкта всесвітньої спадщини	Відсутні
06.06.2	Історичний ареал населеного місця	Відсутні
06.06.3	Охоронювана археологічна територія	Відсутні
06.06.4	Історико-культурний заповідник	Відсутні
06.06.5	Історико-культурна заповідна територія	Відсутні
07	Земельні сервітути	Відсутні
07.01	Право проходу та проїзду на велосипеді	Відсутні
07.02	Право проїзду на транспортному засобі по наявному шляху	Відсутні
07.03	Право прокладення та експлуатації ліній електропередачі. зв'я- зку. трубопроводів. інших лінійних комунікацій	Відсутні
07.04	Право прокладати на свою земельну ділянку водопровід із чужої природної водойми або через чужу земельну ділянку	Відсутні
07.05	Право відводу води із своєї земельної ділянки на сусідню або че- рез сусідню земельну ділянку	Відсутні
07.06	Право забору води з природної водойми. розташованої на сусід- ній земельній ділянці. та право проходу до природної водойми	Відсутні

Інв. № ори..	Підпис і дата	Зам. інв. №

Зм.	Кіл.	Арк.	№ док.	Підпис	Дата

07.07	Право поїти свою худобу із природної водойми. розташованої на сусідній земельній ділянці. та право прогону худоби до природної водойми	Відсутні
07.08	Право прогону худоби по наявному шляху	Відсутні
07.09	Право встановлення будівельних розташувань та складування будівельних матеріалів з метою ремонту будівель та споруд	Відсутні
07.10	Інші земельні сервітути	Відсутні
07.11	Право на розміщення тимчасових споруд (малих архітектурних форм)	Відсутні
07.12	Право на будівництво та розміщення об'єктів нафтогазовидобування	Відсутні
07.13	Право на розміщення об'єктів трубопровідного транспорту	Відсутні
07.14	Право на користування земельною ділянкою для потреб дослідно-промислової розробки родовищ бурштину, інших корисних копалин загальнодержавного значення та/або видобування бурштину, інших корисних копалин загальнодержавного значення, за умови що при цьому не порушуються права землевласника, передбачені статтею 98 Земельного кодексу України	Відсутні
07.15	Право розміщення (переміщення, пересування) об'єктів інженерної інфраструктури меліоративних систем	Відсутні
08	Право користування чужою земельною ділянкою для забудови (суперфіцій)	Відсутні
09	Право користування чужою земельною ділянкою для сільськогосподарських потреб(емфітевзис)	Відсутні
10	Території та об'єкти природно-заповідного фонду	Відсутні
10.1	Національні природні парки	Відсутні
10.2	Біосферні заповідники	Відсутні
10.3	Регіональні ландшафтні парки	Відсутні
10.4	Заказники	Відсутні
10.5	Пам'ятки природи	Відсутні
10.6	Заповідні урочища	Відсутні
10.7	Парки-пам'ятки садово-паркового мистецтва	Відсутні
10.8	Заповідні зони національних природних парків	Відсутні
10.9	Зони регульованої рекреації національних природних парків	Відсутні
10.10	Зони стаціонарної рекреації національних природних парків	Відсутні
10.11	Господарські зони національних природних парків	Відсутні
10.12	Заповідні зони біосферних заповідників	Відсутні
10.13	Буферні зони біосферних заповідників	Відсутні
10.14	Зони антропогенних ландшафтів біосферних заповідників	Відсутні
10.15	Зони регульованого заповідного режиму біосферних заповідників	Відсутні
10.16	Заповідні зони регіональних ландшафтних парків	Відсутні
10.17	Зони регульованої рекреації регіональних ландшафтних парків	Відсутні
10.18	Зони стаціонарної рекреації регіональних ландшафтних парків	Відсутні
10.19	Господарські зони регіональних ландшафтних парків	Відсутні
10.20	Заповідні зони парків-пам'яток садово-паркового мистецтва	Відсутні
10.21	Експозиційні зони парків-пам'яток садово-паркового мистецтва	Відсутні
10.22	Наукові зони парків-пам'яток садово-паркового мистецтва	Відсутні

Інв.№ ори..	Підпис і дата	Зам. інв. №

Зм.	Кіл.	Арк.	№ док.	Підпис	Дата

8/2023 – ДПТ.ПЗ

Лист

71

10.23	Адміністративно-господарські зони парків-пам'яток садово-паркового мистецтва	Відсутні
10.24	Охоронні зони територій та об'єктів природно-заповідного фонду	Відсутні
10.25	Території, зарезервовані з метою наступного заповідання.	Відсутні
10.26	Природний заповідник	Відсутні
10.27	Ботанічний сад	Відсутні
10.28	Заповідна зона ботанічного саду	Відсутні
10.29	Експозиційна зона ботанічного саду	Відсутні
10.30	Наукова зона ботанічного саду	Відсутні
10.31	Адміністративно-господарська зона ботанічного саду	Відсутні
10.32	Дендрологічний парк	Відсутні
10.33	Заповідна зона дендрологічного парку	Відсутні
10.34	Експозиційна зона дендрологічного парку	Відсутні
10.35	Наукова зона дендрологічного парку	Відсутні
10.36	Адміністративно-господарська зона дендрологічного парку	Відсутні
10.37	Зоологічний парк	Відсутні
10.38	Експозиційна зона зоологічного парку	Відсутні
10.39	Наукова зона зоологічного парку	Відсутні
10.40	Рекреаційна зона зоологічного парку	Відсутні
10.41	Господарська зона зоологічного парку	Відсутні
11	Території, до складу яких входять земельні ділянки, необхідні для розміщення об'єктів, щодо яких відповідно до закону може здійснюватися примусове відчуження земельних ділянок з мотивів суспільної необхідності	Відсутні
12	Заборона на зміну цільового призначення земельної ділянки, ландшафту	Відсутні
13	Заборона на провадження окремих видів діяльності	Відсутні
14	Обов'язок щодо утримання та збереження полезахисних лісових смуг	Відсутні
15	Буферна зона	Відсутні
15.01	Буферна зона навколо об'єкта культурної спадщини	Відсутні
16	Території та об'єкти культурної спадщини	Відсутні
16.01	Пам'ятки культурної спадщини та/або їх території	Відсутні
16.02	Історико-культурні заповідники	Відсутні
16.03	Історико-культурні заповідні території	Відсутні
16.04	Охоронювані археологічні території	Відсутні
16.05	Музеї просто неба	Відсутні
16.06	Меморіальні музеї-садиби	Відсутні
16.07	Історичні ареали населених місць	Відсутні
16.08	Об'єкти культурної всесвітньої спадщини	Відсутні
16.09	Інші території та об'єкти культурної спадщини	Відсутні

Інв. № ори..	Підпис і дата	Зам. інв. №

Зм.	Кіл.	Арк.	№ док.	Підпис	Дата

8/2023 – ДПТ.ПЗ

Лист

72

Земельна ділянка № 6

Площа: 0,0677 га

Код	Назва	Наявність /Площа
01	Охоронна зона	Відсутні
01.01	Охоронна зона навколо об'єкта природно-заповідного фонду	Відсутні
01.02	Охоронна зона навколо об'єкта культурної спадщини	Відсутні
01.02.1	Охоронна зона пам'ятки культурної спадщини	Відсутні
01.02.2	Зона регулювання забудови	Відсутні
01.02.3	Зона охоронюваного ландшафту	Відсутні
01.02.4	Зона охорони археологічного культурного шару	Відсутні
01.03	Охоронна зона навколо (вздовж) об'єкта транспорту	Відсутні
01.03.1	Санітарно-захисна зона навколо (уздовж) об'єкта транспорту	Відсутні
01.04	Охоронна зона навколо (вздовж) об'єкта зв'язку	Відсутні
01.04.1	Охоронна зона навколо (уздовж) об'єкта електрозв'язку	Відсутні
01.04.2	Санітарно-захисна зона навколо (уздовж) об'єкта електрозв'язку	Відсутні
01.05	Охоронна зона навколо (вздовж) об'єкта енергетичної системи	Відсутні
01.05.1	Санітарно-захисна зона навколо (уздовж) об'єкта енергетичної системи	Відсутні
01.06	Охоронна зона навколо об'єкта гідрометеорологічної діяльності	Відсутні
01.07	Охоронна зона навколо геодезичного пункту	Відсутні
01.08	Охоронна зона навколо інженерних комунікацій	Відсутні
01.08.1	Санітарно-захисні смуги навколо інженерних комунікацій	Відсутні
01.09	Охоронна зона навколо промислового об'єкта	Відсутні
01.09.1	Санітарно-захисна смуга навколо промислового об'єкта	Відсутні
02	Зона санітарної охорони	Відсутні
02.01	Зона санітарної охорони джерел та об'єктів централізованого питного водопостачання	Відсутні
02.01.1	Перший пояс зони санітарної охорони джерел та об'єктів централізованого питного водопостачання (суворого режиму)	Відсутні
02.01.2	Другий пояс зони санітарної охорони джерел та об'єктів централізованого питного водопостачання (обмеження)	Відсутні
02.01.3	Третій пояс зони санітарної охорони джерел та об'єктів централізованого питного водопостачання (спостереження)	Відсутні
02.01.4	Санітарно-захисна смуга об'єкта водопостачання	Відсутні
02.02	Округ санітарної охорони курортів	Відсутні
02.02.1	Перша зона округу санітарної охорони курорту (зона суворого режиму)	Відсутні
02.02.2	Друга зона округу санітарної охорони курорту (зона обмежень)	Відсутні
02.02.3	Третя зона округу санітарної охорони курорту (зона спостережень)	Відсутні
03	Санітарно-захисна зона навколо об'єкта	Відсутні
03.01	Санітарно-захисна зона навколо об'єкта	Відсутні
03.02	Санітарна відстань (розрив) від об'єкта	Відсутні
04	Зона особливого режиму використання земель	Відсутні
04.01	Прикордонна смуга	Відсутні
04.02	Зона особливого режиму використання земель навколо військової частини. інших військових формувань	Відсутні

Зам. інв. №	
Підпис і дата	
Інв. № ори..	

Зм.	Кіл.	Арк.	№ док.	Підпис	Дата

8/2023 – ДПТ.ПЗ

Лист

73

04.03	Зона особливого режиму використання земель навколо військо- вих об'єктів	Відсутні
05	Водоохоронне обмеження	Відсутні
05.01	Водоохоронна зона	Відсутні
05.02	Прибережна захисна смуга вздовж річок. навколо водойм та на островах	Відсутні
05.03	Прибережна захисна смуга вздовж морів. морських заток і лима- нів та на островах у внутрішніх морських водах	Відсутні
05.04	Берегова смуга водних шляхів	Відсутні
05.05	Смуга відведення	Відсутні
05.06	Пляжна зона	Відсутні
06	Інше обмеження	Відсутні
06.01	Зона особливого режиму забудови	Відсутні
06.01.1	Території в червоних лініях	Відсутні
06.01.2	Території в зелених лініях	Відсутні
06.01.3	Території в блакитних лініях	Відсутні
06.01.4	Території в жовтих лініях	Відсутні
06.01.5	Території в лініях регулювання забудови	Відсутні
06.02	Зона радіоактивно забрудненої території	Відсутні
06.02.1	Зона відчуження	Відсутні
06.02.2	Зона безумовного (обов'язкового) відселення	Відсутні
06.02.3	Зона гарантованого добровільного відселення	Відсутні
06.03	Зона надзвичайної екологічної ситуації	Відсутні
06.04	Умова додержання природоохоронних вимог або виконання визначених робіт	Відсутні
06.05	Авіаційне, радіолокаційне обмеження	Відсутні
06.05.1	Зона обмеження забудови від радіотехнічних, радіолокаційних об'єктів	Відсутні
06.05.2	Поверхня обмеження забудови	Відсутні
06.05.3	Зона обмежень забудови щодо умов авіаційного шуму	Відсутні
06.05.4	Захисна зона аеронавігаційного обладнання	Відсутні
06.05.5	Смуга повітряних підходів	Відсутні
06.06	Історико-культурне обмеження	Відсутні
06.06.1	Буферна зона об'єкта всесвітньої спадщини	Відсутні
06.06.2	Історичний ареал населеного місця	Відсутні
06.06.3	Охоронювана археологічна територія	Відсутні
06.06.4	Історико-культурний заповідник	Відсутні
06.06.5	Історико-культурна заповідна територія	Відсутні
07	Земельні сервітути	Відсутні
07.01	Право проходу та проїзду на велосипеді	Відсутні
07.02	Право проїзду на транспортному засобі по наявному шляху	Відсутні
07.03	Право прокладення та експлуатації ліній електропередачі. зв'я- зку. трубопроводів. інших лінійних комунікацій	Відсутні
07.04	Право прокладати на свою земельну ділянку водопровід із чужої природної водойми або через чужу земельну ділянку	Відсутні
07.05	Право відводу води із своєї земельної ділянки на сусідню або че- рез сусідню земельну ділянку	Відсутні
07.06	Право забору води з природної водойми. розташованої на сусід- ній земельній ділянці. та право проходу до природної водойми	Відсутні

Зам. інв. №	
Підпис і дата	
Інв. № ори..	

Зм.	Кіл.	Арк.	№ док.	Підпис	Дата

07.07	Право поїти свою худобу із природної водойми. розташованої на сусідній земельній ділянці. та право прогону худоби до природної водойми	Відсутні
07.08	Право прогону худоби по наявному шляху	Відсутні
07.09	Право встановлення будівельних розташувань та складування будівельних матеріалів з метою ремонту будівель та споруд	Відсутні
07.10	Інші земельні сервітути	Відсутні
07.11	Право на розміщення тимчасових споруд (малих архітектурних форм)	Відсутні
07.12	Право на будівництво та розміщення об'єктів нафтогазовидобування	Відсутні
07.13	Право на розміщення об'єктів трубопровідного транспорту	Відсутні
07.14	Право на користування земельною ділянкою для потреб дослідно-промислової розробки родовищ бурштину, інших корисних копалин загальнодержавного значення та/або видобування бурштину, інших корисних копалин загальнодержавного значення, за умови що при цьому не порушуються права землевласника, передбачені статтею 98 Земельного кодексу України	Відсутні
07.15	Право розміщення (переміщення, пересування) об'єктів інженерної інфраструктури меліоративних систем	Відсутні
08	Право користування чужою земельною ділянкою для забудови (суперфіцій)	Відсутні
09	Право користування чужою земельною ділянкою для сільськогосподарських потреб(емфітевзис)	Відсутні
10	Території та об'єкти природно-заповідного фонду	Відсутні
10.1	Національні природні парки	Відсутні
10.2	Біосферні заповідники	Відсутні
10.3	Регіональні ландшафтні парки	Відсутні
10.4	Заказники	Відсутні
10.5	Пам'ятки природи	Відсутні
10.6	Заповідні урочища	Відсутні
10.7	Парки-пам'ятки садово-паркового мистецтва	Відсутні
10.8	Заповідні зони національних природних парків	Відсутні
10.9	Зони регульованої рекреації національних природних парків	Відсутні
10.10	Зони стаціонарної рекреації національних природних парків	Відсутні
10.11	Господарські зони національних природних парків	Відсутні
10.12	Заповідні зони біосферних заповідників	Відсутні
10.13	Буферні зони біосферних заповідників	Відсутні
10.14	Зони антропогенних ландшафтів біосферних заповідників	Відсутні
10.15	Зони регульованого заповідного режиму біосферних заповідників	Відсутні
10.16	Заповідні зони регіональних ландшафтних парків	Відсутні
10.17	Зони регульованої рекреації регіональних ландшафтних парків	Відсутні
10.18	Зони стаціонарної рекреації регіональних ландшафтних парків	Відсутні
10.19	Господарські зони регіональних ландшафтних парків	Відсутні
10.20	Заповідні зони парків-пам'яток садово-паркового мистецтва	Відсутні
10.21	Експозиційні зони парків-пам'яток садово-паркового мистецтва	Відсутні
10.22	Наукові зони парків-пам'яток садово-паркового мистецтва	Відсутні

Інв.№ ори..	Підпис і дата	Зам. інв. №

Зм.	Кіл.	Арк.	№ док.	Підпис	Дата

8/2023 – ДПТ.ПЗ

Лист

75

10.23	Адміністративно-господарські зони парків-пам'яток садово-паркового мистецтва	Відсутні
10.24	Охоронні зони територій та об'єктів природно-заповідного фонду	Відсутні
10.25	Території, зарезервовані з метою наступного заповідання.	Відсутні
10.26	Природний заповідник	Відсутні
10.27	Ботанічний сад	Відсутні
10.28	Заповідна зона ботанічного саду	Відсутні
10.29	Експозиційна зона ботанічного саду	Відсутні
10.30	Наукова зона ботанічного саду	Відсутні
10.31	Адміністративно-господарська зона ботанічного саду	Відсутні
10.32	Дендрологічний парк	Відсутні
10.33	Заповідна зона дендрологічного парку	Відсутні
10.34	Експозиційна зона дендрологічного парку	Відсутні
10.35	Наукова зона дендрологічного парку	Відсутні
10.36	Адміністративно-господарська зона дендрологічного парку	Відсутні
10.37	Зоологічний парк	Відсутні
10.38	Експозиційна зона зоологічного парку	Відсутні
10.39	Наукова зона зоологічного парку	Відсутні
10.40	Рекреаційна зона зоологічного парку	Відсутні
10.41	Господарська зона зоологічного парку	Відсутні
11	Території, до складу яких входять земельні ділянки, необхідні для розміщення об'єктів, щодо яких відповідно до закону може здійснюватися примусове відчуження земельних ділянок з мотивів суспільної необхідності	Відсутні
12	Заборона на зміну цільового призначення земельної ділянки, ландшафту	Відсутні
13	Заборона на провадження окремих видів діяльності	Відсутні
14	Обов'язок щодо утримання та збереження полезахисних лісових смуг	Відсутні
15	Буферна зона	Відсутні
15.01	Буферна зона навколо об'єкта культурної спадщини	Відсутні
16	Території та об'єкти культурної спадщини	Відсутні
16.01	Пам'ятки культурної спадщини та/або їх території	Відсутні
16.02	Історико-культурні заповідники	Відсутні
16.03	Історико-культурні заповідні території	Відсутні
16.04	Охоронювані археологічні території	Відсутні
16.05	Музеї просто неба	Відсутні
16.06	Меморіальні музеї-садиби	Відсутні
16.07	Історичні ареали населених місць	Відсутні
16.08	Об'єкти культурної всесвітньої спадщини	Відсутні
16.09	Інші території та об'єкти культурної спадщини	Відсутні

Інв. № ори..	Підпис і дата	Зам. інв. №

Зм.	Кіл.	Арк.	№ док.	Підпис	Дата

8/2023 – ДПТ.ПЗ

Лист

76

Земельна ділянка № 7

Площа: 0,0065 га

Код	Назва	Наявність /Площа
01	Охоронна зона	Відсутні
01.01	Охоронна зона навколо об'єкта природно-заповідного фонду	Відсутні
01.02	Охоронна зона навколо об'єкта культурної спадщини	Відсутні
01.02.1	Охоронна зона пам'ятки культурної спадщини	Відсутні
01.02.2	Зона регулювання забудови	Відсутні
01.02.3	Зона охоронюваного ландшафту	Відсутні
01.02.4	Зона охорони археологічного культурного шару	Відсутні
01.03	Охоронна зона навколо (вздовж) об'єкта транспорту	Відсутні
01.03.1	Санітарно-захисна зона навколо (уздовж) об'єкта транспорту	Відсутні
01.04	Охоронна зона навколо (вздовж) об'єкта зв'язку	Відсутні
01.04.1	Охоронна зона навколо (уздовж) об'єкта електрозв'язку	Відсутні
01.04.2	Санітарно-захисна зона навколо (уздовж) об'єкта електрозв'язку	Відсутні
01.05	Охоронна зона навколо (вздовж) об'єкта енергетичної системи	Відсутні
01.05.1	Санітарно-захисна зона навколо (уздовж) об'єкта енергетичної системи	Відсутні
01.06	Охоронна зона навколо об'єкта гідрометеорологічної діяльності	Відсутні
01.07	Охоронна зона навколо геодезичного пункту	Відсутні
01.08	Охоронна зона навколо інженерних комунікацій	Відсутні
01.08.1	Санітарно-захисні смуги навколо інженерних комунікацій	Відсутні
01.09	Охоронна зона навколо промислового об'єкта	Відсутні
01.09.1	Санітарно-захисна смуга навколо промислового об'єкта	Відсутні
02	Зона санітарної охорони	Відсутні
02.01	Зона санітарної охорони джерел та об'єктів централізованого питного водопостачання	Відсутні
02.01.1	Перший пояс зони санітарної охорони джерел та об'єктів централізованого питного водопостачання (суворого режиму)	Відсутні
02.01.2	Другий пояс зони санітарної охорони джерел та об'єктів централізованого питного водопостачання (обмеження)	Відсутні
02.01.3	Третій пояс зони санітарної охорони джерел та об'єктів централізованого питного водопостачання (спостереження)	Відсутні
02.01.4	Санітарно-захисна смуга об'єкта водопостачання	Відсутні
02.02	Округ санітарної охорони курортів	Відсутні
02.02.1	Перша зона округу санітарної охорони курорту (зона суворого режиму)	Відсутні
02.02.2	Друга зона округу санітарної охорони курорту (зона обмежень)	Відсутні
02.02.3	Третя зона округу санітарної охорони курорту (зона спостережень)	Відсутні
03	Санітарно-захисна зона навколо об'єкта	Відсутні
03.01	Санітарно-захисна зона навколо об'єкта	Відсутні
03.02	Санітарна відстань (розрив) від об'єкта	Відсутні
04	Зона особливого режиму використання земель	Відсутні
04.01	Прикордонна смуга	Відсутні
04.02	Зона особливого режиму використання земель навколо військової частини. інших військових формувань	Відсутні

Зам. інв. №	
Підпис і дата	
Інв. № ори..	

Зм.	Кіл.	Арк.	№ док.	Підпис	Дата

8/2023 – ДПТ.ПЗ

Лист

77

04.03	Зона особливого режиму використання земель навколо військових об'єктів	Відсутні
05	Водоохоронне обмеження	Відсутні
05.01	Водоохоронна зона	Відсутні
05.02	Прибережна захисна смуга вздовж річок. навколо водойм та на островах	Відсутні
05.03	Прибережна захисна смуга вздовж морів. морських заток і лиманів та на островах у внутрішніх морських водах	Відсутні
05.04	Берегова смуга водних шляхів	Відсутні
05.05	Смуга відведення	Відсутні
05.06	Пляжна зона	Відсутні
06	Інше обмеження	Відсутні
06.01	Зона особливого режиму забудови	Відсутні
06.01.1	Території в червоних лініях	Відсутні
06.01.2	Території в зелених лініях	Відсутні
06.01.3	Території в блакитних лініях	Відсутні
06.01.4	Території в жовтих лініях	Відсутні
06.01.5	Території в лініях регулювання забудови	Відсутні
06.02	Зона радіоактивно забрудненої території	Відсутні
06.02.1	Зона відчуження	Відсутні
06.02.2	Зона безумовного (обов'язкового) відселення	Відсутні
06.02.3	Зона гарантованого добровільного відселення	Відсутні
06.03	Зона надзвичайної екологічної ситуації	Відсутні
06.04	Умова додержання природоохоронних вимог або виконання визначених робіт	Відсутні
06.05	Авіаційне, радіолокаційне обмеження	Відсутні
06.05.1	Зона обмеження забудови від радіотехнічних, радіолокаційних об'єктів	Відсутні
06.05.2	Поверхня обмеження забудови	Відсутні
06.05.3	Зона обмежень забудови щодо умов авіаційного шуму	Відсутні
06.05.4	Захисна зона аеронавігаційного обладнання	Відсутні
06.05.5	Смуга повітряних підходів	Відсутні
06.06	Історико-культурне обмеження	Відсутні
06.06.1	Буферна зона об'єкта всесвітньої спадщини	Відсутні
06.06.2	Історичний ареал населеного місця	Відсутні
06.06.3	Охоронювана археологічна територія	Відсутні
06.06.4	Історико-культурний заповідник	Відсутні
06.06.5	Історико-культурна заповідна територія	Відсутні
07	Земельні сервітути	Відсутні
07.01	Право проходу та проїзду на велосипеді	Відсутні
07.02	Право проїзду на транспортному засобі по наявному шляху	Відсутні
07.03	Право прокладення та експлуатації ліній електропередачі. зв'язку. трубопроводів. інших лінійних комунікацій	Відсутні
07.04	Право прокладати на свою земельну ділянку водопровід із чужої природної водойми або через чужу земельну ділянку	Відсутні
07.05	Право відводу води із своєї земельної ділянки на сусідню або через сусідню земельну ділянку	Відсутні
07.06	Право забору води з природної водойми. розташованої на сусідній земельній ділянці. та право проходу до природної водойми	Відсутні

Інв. № ори..	Підпис і дата	Зам. інв. №

Зм.	Кіл.	Арк.	№ док.	Підпис	Дата

07.07	Право поїти свою худобу із природної водойми. розташованої на сусідній земельній ділянці. та право прогону худоби до природної водойми	Відсутні
07.08	Право прогону худоби по наявному шляху	Відсутні
07.09	Право встановлення будівельних розташувань та складування будівельних матеріалів з метою ремонту будівель та споруд	Відсутні
07.10	Інші земельні сервітути	Відсутні
07.11	Право на розміщення тимчасових споруд (малих архітектурних форм)	Відсутні
07.12	Право на будівництво та розміщення об'єктів нафтогазовидобування	Відсутні
07.13	Право на розміщення об'єктів трубопровідного транспорту	Відсутні
07.14	Право на користування земельною ділянкою для потреб дослідно-промислової розробки родовищ бурштину, інших корисних копалин загальнодержавного значення та/або видобування бурштину, інших корисних копалин загальнодержавного значення, за умови що при цьому не порушуються права землевласника, передбачені статтею 98 Земельного кодексу України	Відсутні
07.15	Право розміщення (переміщення, пересування) об'єктів інженерної інфраструктури меліоративних систем	Відсутні
08	Право користування чужою земельною ділянкою для забудови (суперфіцій)	Відсутні
09	Право користування чужою земельною ділянкою для сільськогосподарських потреб(емфітевзис)	Відсутні
10	Території та об'єкти природно-заповідного фонду	Відсутні
10.1	Національні природні парки	Відсутні
10.2	Біосферні заповідники	Відсутні
10.3	Регіональні ландшафтні парки	Відсутні
10.4	Заказники	Відсутні
10.5	Пам'ятки природи	Відсутні
10.6	Заповідні урочища	Відсутні
10.7	Парки-пам'ятки садово-паркового мистецтва	Відсутні
10.8	Заповідні зони національних природних парків	Відсутні
10.9	Зони регульованої рекреації національних природних парків	Відсутні
10.10	Зони стаціонарної рекреації національних природних парків	Відсутні
10.11	Господарські зони національних природних парків	Відсутні
10.12	Заповідні зони біосферних заповідників	Відсутні
10.13	Буферні зони біосферних заповідників	Відсутні
10.14	Зони антропогенних ландшафтів біосферних заповідників	Відсутні
10.15	Зони регульованого заповідного режиму біосферних заповідників	Відсутні
10.16	Заповідні зони регіональних ландшафтних парків	Відсутні
10.17	Зони регульованої рекреації регіональних ландшафтних парків	Відсутні
10.18	Зони стаціонарної рекреації регіональних ландшафтних парків	Відсутні
10.19	Господарські зони регіональних ландшафтних парків	Відсутні
10.20	Заповідні зони парків-пам'яток садово-паркового мистецтва	Відсутні
10.21	Експозиційні зони парків-пам'яток садово-паркового мистецтва	Відсутні
10.22	Наукові зони парків-пам'яток садово-паркового мистецтва	Відсутні

Інв.№ ори..	Підпис і дата	Зам. інв. №

Зм.	Кіл.	Арк.	№ док.	Підпис	Дата

8/2023 – ДПТ.ПЗ

Лист

79

10.23	Адміністративно-господарські зони парків-пам'яток садово-паркового мистецтва	Відсутні
10.24	Охоронні зони територій та об'єктів природно-заповідного фонду	Відсутні
10.25	Території, зарезервовані з метою наступного заповідання.	Відсутні
10.26	Природний заповідник	Відсутні
10.27	Ботанічний сад	Відсутні
10.28	Заповідна зона ботанічного саду	Відсутні
10.29	Експозиційна зона ботанічного саду	Відсутні
10.30	Наукова зона ботанічного саду	Відсутні
10.31	Адміністративно-господарська зона ботанічного саду	Відсутні
10.32	Дендрологічний парк	Відсутні
10.33	Заповідна зона дендрологічного парку	Відсутні
10.34	Експозиційна зона дендрологічного парку	Відсутні
10.35	Наукова зона дендрологічного парку	Відсутні
10.36	Адміністративно-господарська зона дендрологічного парку	Відсутні
10.37	Зоологічний парк	Відсутні
10.38	Експозиційна зона зоологічного парку	Відсутні
10.39	Наукова зона зоологічного парку	Відсутні
10.40	Рекреаційна зона зоологічного парку	Відсутні
10.41	Господарська зона зоологічного парку	Відсутні
11	Території, до складу яких входять земельні ділянки, необхідні для розміщення об'єктів, щодо яких відповідно до закону може здійснюватися примусове відчуження земельних ділянок з мотивів суспільної необхідності	Відсутні
12	Заборона на зміну цільового призначення земельної ділянки, ландшафту	Відсутні
13	Заборона на провадження окремих видів діяльності	Відсутні
14	Обов'язок щодо утримання та збереження полезахисних лісових смуг	Відсутні
15	Буферна зона	Відсутні
15.01	Буферна зона навколо об'єкта культурної спадщини	Відсутні
16	Території та об'єкти культурної спадщини	Відсутні
16.01	Пам'ятки культурної спадщини та/або їх території	Відсутні
16.02	Історико-культурні заповідники	Відсутні
16.03	Історико-культурні заповідні території	Відсутні
16.04	Охоронювані археологічні території	Відсутні
16.05	Музеї просто неба	Відсутні
16.06	Меморіальні музеї-садиби	Відсутні
16.07	Історичні ареали населених місць	Відсутні
16.08	Об'єкти культурної всесвітньої спадщини	Відсутні
16.09	Інші території та об'єкти культурної спадщини	Відсутні

Інв. № ори..	Підпис і дата	Зам. інв. №

Зм.	Кіл.	Арк.	№ док.	Підпис	Дата

8/2023 – ДПТ.ПЗ

Лист

80

Земельна ділянка № 8 з кадастровим номером 0510136600:02:012:0016

Площа: 0,1125 га

Код	Назва	Наявність /Площа
01	Охоронна зона	Відсутні
01.01	Охоронна зона навколо об'єкта природно-заповідного фонду	Відсутні
01.02	Охоронна зона навколо об'єкта культурної спадщини	Відсутні
01.02.1	Охоронна зона пам'ятки культурної спадщини	Відсутні
01.02.2	Зона регулювання забудови	Відсутні
01.02.3	Зона охоронюваного ландшафту	Відсутні
01.02.4	Зона охорони археологічного культурного шару	Відсутні
01.03	Охоронна зона навколо (вздовж) об'єкта транспорту	Відсутні
01.03.1	Санітарно-захисна зона навколо (уздовж) об'єкта транспорту	Відсутні
01.04	Охоронна зона навколо (вздовж) об'єкта зв'язку	Відсутні
01.04.1	Охоронна зона навколо (уздовж) об'єкта електрозв'язку	Відсутні
01.04.2	Санітарно-захисна зона навколо (уздовж) об'єкта електрозв'язку	Відсутні
01.05	Охоронна зона навколо (вздовж) об'єкта енергетичної системи	Відсутні
01.05.1	Санітарно-захисна зона навколо (уздовж) об'єкта енергетичної системи	Відсутні
01.06	Охоронна зона навколо об'єкта гідрометеорологічної діяльності	Відсутні
01.07	Охоронна зона навколо геодезичного пункту	Відсутні
01.08	Охоронна зона навколо інженерних комунікацій	Відсутні
01.08.1	Санітарно-захисні смуги навколо інженерних комунікацій	Відсутні
01.09	Охоронна зона навколо промислового об'єкта	Відсутні
01.09.1	Санітарно-захисна смуга навколо промислового об'єкта	Відсутні
02	Зона санітарної охорони	Відсутні
02.01	Зона санітарної охорони джерел та об'єктів централізованого питного водопостачання	Відсутні
02.01.1	Перший пояс зони санітарної охорони джерел та об'єктів централізованого питного водопостачання (суворого режиму)	Відсутні
02.01.2	Другий пояс зони санітарної охорони джерел та об'єктів централізованого питного водопостачання (обмеження)	Відсутні
02.01.3	Третій пояс зони санітарної охорони джерел та об'єктів централізованого питного водопостачання (спостереження)	Відсутні
02.01.4	Санітарно-захисна смуга об'єкта водопостачання	Відсутні
02.02	Округ санітарної охорони курортів	Відсутні
02.02.1	Перша зона округу санітарної охорони курорту (зона суворого режиму)	Відсутні
02.02.2	Друга зона округу санітарної охорони курорту (зона обмежень)	Відсутні
02.02.3	Третя зона округу санітарної охорони курорту (зона спостережень)	Відсутні
03	Санітарно-захисна зона навколо об'єкта	Відсутні
03.01	Санітарно-захисна зона навколо об'єкта	Відсутні
03.02	Санітарна відстань (розрив) від об'єкта	Відсутні
04	Зона особливого режиму використання земель	Відсутні
04.01	Прикордонна смуга	Відсутні
04.02	Зона особливого режиму використання земель навколо військової частини, інших військових формувань	Відсутні

Зам. інв. №	
Підпис і дата	
Інв. № ори..	

Зм.	Кіл.	Арк.	№ док.	Підпис	Дата

8/2023 – ДПТ.ПЗ

Лист

81

04.03	Зона особливого режиму використання земель навколо військових об'єктів	Відсутні
05	Водоохоронне обмеження	Відсутні
05.01	Водоохоронна зона	Відсутні
05.02	Прибережна захисна смуга вздовж річок. навколо водойм та на островах	Відсутні
05.03	Прибережна захисна смуга вздовж морів. морських заток і лиманів та на островах у внутрішніх морських водах	Відсутні
05.04	Берегова смуга водних шляхів	Відсутні
05.05	Смуга відведення	Відсутні
05.06	Пляжна зона	Відсутні
06	Інше обмеження	Відсутні
06.01	Зона особливого режиму забудови	Відсутні
06.01.1	Території в червоних лініях	Відсутні
06.01.2	Території в зелених лініях	Відсутні
06.01.3	Території в блакитних лініях	Відсутні
06.01.4	Території в жовтих лініях	Відсутні
06.01.5	Території в лініях регулювання забудови	Відсутні
06.02	Зона радіоактивно забрудненої території	Відсутні
06.02.1	Зона відчуження	Відсутні
06.02.2	Зона безумовного (обов'язкового) відселення	Відсутні
06.02.3	Зона гарантованого добровільного відселення	Відсутні
06.03	Зона надзвичайної екологічної ситуації	Відсутні
06.04	Умова додержання природоохоронних вимог або виконання визначених робіт	Відсутні
06.05	Авіаційне, радіолокаційне обмеження	Відсутні
06.05.1	Зона обмеження забудови від радіотехнічних, радіолокаційних об'єктів	Відсутні
06.05.2	Поверхня обмеження забудови	Відсутні
06.05.3	Зона обмежень забудови щодо умов авіаційного шуму	Відсутні
06.05.4	Захисна зона аеронавігаційного обладнання	Відсутні
06.05.5	Смуга повітряних підходів	Відсутні
06.06	Історико-культурне обмеження	Відсутні
06.06.1	Буферна зона об'єкта всесвітньої спадщини	Відсутні
06.06.2	Історичний ареал населеного місця	Відсутні
06.06.3	Охоронювана археологічна територія	Відсутні
06.06.4	Історико-культурний заповідник	Відсутні
06.06.5	Історико-культурна заповідна територія	Відсутні
07	Земельні сервітути	Відсутні
07.01	Право проходу та проїзду на велосипеді	Відсутні
07.02	Право проїзду на транспортному засобі по наявному шляху	Відсутні
07.03	Право прокладення та експлуатації ліній електропередачі. зв'язку. трубопроводів. інших лінійних комунікацій	Відсутні
07.04	Право прокладати на свою земельну ділянку водопровід із чужої природної водойми або через чужу земельну ділянку	Відсутні
07.05	Право відводу води із своєї земельної ділянки на сусідню або через сусідню земельну ділянку	Відсутні
07.06	Право забору води з природної водойми. розташованої на сусідній земельній ділянці. та право проходу до природної водойми	Відсутні

Інв. № ори..	Підпис і дата	Зам. інв. №

Зм.	Кіл.	Арк.	№ док.	Підпис	Дата

07.07	Право поїти свою худобу із природної водойми. розташованої на сусідній земельній ділянці. та право прогону худоби до природної водойми	Відсутні
07.08	Право прогону худоби по наявному шляху	Відсутні
07.09	Право встановлення будівельних розташувань та складування будівельних матеріалів з метою ремонту будівель та споруд	Відсутні
07.10	Інші земельні сервітути	Відсутні
07.11	Право на розміщення тимчасових споруд (малих архітектурних форм)	Відсутні
07.12	Право на будівництво та розміщення об'єктів нафтогазовидобування	Відсутні
07.13	Право на розміщення об'єктів трубопровідного транспорту	Відсутні
07.14	Право на користування земельною ділянкою для потреб дослідно-промислової розробки родовищ бурштину, інших корисних копалин загальнодержавного значення та/або видобування бурштину, інших корисних копалин загальнодержавного значення, за умови що при цьому не порушуються права землевласника, передбачені статтею 98 Земельного кодексу України	Відсутні
07.15	Право розміщення (переміщення, пересування) об'єктів інженерної інфраструктури меліоративних систем	Відсутні
08	Право користування чужою земельною ділянкою для забудови (суперфіцій)	Відсутні
09	Право користування чужою земельною ділянкою для сільськогосподарських потреб(емфітевзис)	Відсутні
10	Території та об'єкти природно-заповідного фонду	Відсутні
10.1	Національні природні парки	Відсутні
10.2	Біосферні заповідники	Відсутні
10.3	Регіональні ландшафтні парки	Відсутні
10.4	Заказники	Відсутні
10.5	Пам'ятки природи	Відсутні
10.6	Заповідні урочища	Відсутні
10.7	Парки-пам'ятки садово-паркового мистецтва	Відсутні
10.8	Заповідні зони національних природних парків	Відсутні
10.9	Зони регульованої рекреації національних природних парків	Відсутні
10.10	Зони стаціонарної рекреації національних природних парків	Відсутні
10.11	Господарські зони національних природних парків	Відсутні
10.12	Заповідні зони біосферних заповідників	Відсутні
10.13	Буферні зони біосферних заповідників	Відсутні
10.14	Зони антропогенних ландшафтів біосферних заповідників	Відсутні
10.15	Зони регульованого заповідного режиму біосферних заповідників	Відсутні
10.16	Заповідні зони регіональних ландшафтних парків	Відсутні
10.17	Зони регульованої рекреації регіональних ландшафтних парків	Відсутні
10.18	Зони стаціонарної рекреації регіональних ландшафтних парків	Відсутні
10.19	Господарські зони регіональних ландшафтних парків	Відсутні
10.20	Заповідні зони парків-пам'яток садово-паркового мистецтва	Відсутні
10.21	Експозиційні зони парків-пам'яток садово-паркового мистецтва	Відсутні
10.22	Наукові зони парків-пам'яток садово-паркового мистецтва	Відсутні

Інв.№ ори..	Підпис і дата	Зам. інв. №

Зм.	Кіл.	Арк.	№ док.	Підпис	Дата

8/2023 – ДПТ.ПЗ

Лист

83

10.23	Адміністративно-господарські зони парків-пам'яток садово-паркового мистецтва	Відсутні
10.24	Охоронні зони територій та об'єктів природно-заповідного фонду	Відсутні
10.25	Території, зарезервовані з метою наступного заповідання.	Відсутні
10.26	Природний заповідник	Відсутні
10.27	Ботанічний сад	Відсутні
10.28	Заповідна зона ботанічного саду	Відсутні
10.29	Експозиційна зона ботанічного саду	Відсутні
10.30	Наукова зона ботанічного саду	Відсутні
10.31	Адміністративно-господарська зона ботанічного саду	Відсутні
10.32	Дендрологічний парк	Відсутні
10.33	Заповідна зона дендрологічного парку	Відсутні
10.34	Експозиційна зона дендрологічного парку	Відсутні
10.35	Наукова зона дендрологічного парку	Відсутні
10.36	Адміністративно-господарська зона дендрологічного парку	Відсутні
10.37	Зоологічний парк	Відсутні
10.38	Експозиційна зона зоологічного парку	Відсутні
10.39	Наукова зона зоологічного парку	Відсутні
10.40	Рекреаційна зона зоологічного парку	Відсутні
10.41	Господарська зона зоологічного парку	Відсутні
11	Території, до складу яких входять земельні ділянки, необхідні для розміщення об'єктів, щодо яких відповідно до закону може здійснюватися примусове відчуження земельних ділянок з мотивів суспільної необхідності	Відсутні
12	Заборона на зміну цільового призначення земельної ділянки, ландшафту	Відсутні
13	Заборона на провадження окремих видів діяльності	Відсутні
14	Обов'язок щодо утримання та збереження полезахисних лісових смуг	Відсутні
15	Буферна зона	Відсутні
15.01	Буферна зона навколо об'єкта культурної спадщини	Відсутні
16	Території та об'єкти культурної спадщини	Відсутні
16.01	Пам'ятки культурної спадщини та/або їх території	Відсутні
16.02	Історико-культурні заповідники	Відсутні
16.03	Історико-культурні заповідні території	Відсутні
16.04	Охоронювані археологічні території	Відсутні
16.05	Музеї просто неба	Відсутні
16.06	Меморіальні музеї-садиби	Відсутні
16.07	Історичні ареали населених місць	Відсутні
16.08	Об'єкти культурної всесвітньої спадщини	Відсутні
16.09	Інші території та об'єкти культурної спадщини	Відсутні

Інв. № ори..	Підпис і дата	Зам. інв. №

Зм.	Кіл.	Арк.	№ док.	Підпис	Дата

8/2023 – ДПТ.ПЗ

Лист

84

Земельна ділянка № 9 з кадастровим номером 0510136600:02:012:0064

Площа: 0,0249 га

Код	Назва	Наявність /Площа
01	Охоронна зона	Відсутні
01.01	Охоронна зона навколо об'єкта природно-заповідного фонду	Відсутні
01.02	Охоронна зона навколо об'єкта культурної спадщини	Відсутні
01.02.1	Охоронна зона пам'ятки культурної спадщини	Відсутні
01.02.2	Зона регулювання забудови	Відсутні
01.02.3	Зона охоронюваного ландшафту	Відсутні
01.02.4	Зона охорони археологічного культурного шару	Відсутні
01.03	Охоронна зона навколо (вздовж) об'єкта транспорту	Відсутні
01.03.1	Санітарно-захисна зона навколо (уздовж) об'єкта транспорту	Відсутні
01.04	Охоронна зона навколо (вздовж) об'єкта зв'язку	Відсутні
01.04.1	Охоронна зона навколо (уздовж) об'єкта електрозв'язку	Відсутні
01.04.2	Санітарно-захисна зона навколо (уздовж) об'єкта електрозв'язку	Відсутні
01.05	Охоронна зона навколо (вздовж) об'єкта енергетичної системи	Відсутні
01.05.1	Санітарно-захисна зона навколо (уздовж) об'єкта енергетичної системи	Відсутні
01.06	Охоронна зона навколо об'єкта гідрометеорологічної діяльності	Відсутні
01.07	Охоронна зона навколо геодезичного пункту	Відсутні
01.08	Охоронна зона навколо інженерних комунікацій	Відсутні
01.08.1	Санітарно-захисні смуги навколо інженерних комунікацій	Відсутні
01.09	Охоронна зона навколо промислового об'єкта	Відсутні
01.09.1	Санітарно-захисна смуга навколо промислового об'єкта	Відсутні
02	Зона санітарної охорони	Відсутні
02.01	Зона санітарної охорони джерел та об'єктів централізованого питного водопостачання	Відсутні
02.01.1	Перший пояс зони санітарної охорони джерел та об'єктів централізованого питного водопостачання (суворого режиму)	Відсутні
02.01.2	Другий пояс зони санітарної охорони джерел та об'єктів централізованого питного водопостачання (обмеження)	Відсутні
02.01.3	Третій пояс зони санітарної охорони джерел та об'єктів централізованого питного водопостачання (спостереження)	Відсутні
02.01.4	Санітарно-захисна смуга об'єкта водопостачання	Відсутні
02.02	Округ санітарної охорони курортів	Відсутні
02.02.1	Перша зона округу санітарної охорони курорту (зона суворого режиму)	Відсутні
02.02.2	Друга зона округу санітарної охорони курорту (зона обмежень)	Відсутні
02.02.3	Третя зона округу санітарної охорони курорту (зона спостережень)	Відсутні
03	Санітарно-захисна зона навколо об'єкта	Відсутні
03.01	Санітарно-захисна зона навколо об'єкта	Відсутні
03.02	Санітарна відстань (розрив) від об'єкта	Відсутні
04	Зона особливого режиму використання земель	Відсутні
04.01	Прикордонна смуга	Відсутні
04.02	Зона особливого режиму використання земель навколо військової частини. інших військових формувань	Відсутні

Зам. інв. №	
Підпис і дата	
Інв. № ори..	

Зм.	Кіл.	Арк.	№ док.	Підпис	Дата

8/2023 – ДПТ.ПЗ

Лист

85

04.03	Зона особливого режиму використання земель навколо військо- вих об'єктів	Відсутні
05	Водоохоронне обмеження	Відсутні
05.01	Водоохоронна зона	Відсутні
05.02	Прибережна захисна смуга вздовж річок. навколо водойм та на островах	Відсутні
05.03	Прибережна захисна смуга вздовж морів. морських заток і лима- нів та на островах у внутрішніх морських водах	Відсутні
05.04	Берегова смуга водних шляхів	Відсутні
05.05	Смуга відведення	Відсутні
05.06	Пляжна зона	Відсутні
06	Інше обмеження	Відсутні
06.01	Зона особливого режиму забудови	Відсутні
06.01.1	Території в червоних лініях	Відсутні
06.01.2	Території в зелених лініях	Відсутні
06.01.3	Території в блакитних лініях	Відсутні
06.01.4	Території в жовтих лініях	Відсутні
06.01.5	Території в лініях регулювання забудови	Відсутні
06.02	Зона радіоактивно забрудненої території	Відсутні
06.02.1	Зона відчуження	Відсутні
06.02.2	Зона безумовного (обов'язкового) відселення	Відсутні
06.02.3	Зона гарантованого добровільного відселення	Відсутні
06.03	Зона надзвичайної екологічної ситуації	Відсутні
06.04	Умова додержання природоохоронних вимог або виконання визначених робіт	Відсутні
06.05	Авіаційне, радіолокаційне обмеження	Відсутні
06.05.1	Зона обмеження забудови від радіотехнічних, радіолокаційних об'єктів	Відсутні
06.05.2	Поверхня обмеження забудови	Відсутні
06.05.3	Зона обмежень забудови щодо умов авіаційного шуму	Відсутні
06.05.4	Захисна зона аеронавігаційного обладнання	Відсутні
06.05.5	Смуга повітряних підходів	Відсутні
06.06	Історико-культурне обмеження	Відсутні
06.06.1	Буферна зона об'єкта всесвітньої спадщини	Відсутні
06.06.2	Історичний ареал населеного місця	Відсутні
06.06.3	Охоронювана археологічна територія	Відсутні
06.06.4	Історико-культурний заповідник	Відсутні
06.06.5	Історико-культурна заповідна територія	Відсутні
07	Земельні сервітути	Відсутні
07.01	Право проходу та проїзду на велосипеді	Відсутні
07.02	Право проїзду на транспортному засобі по наявному шляху	Відсутні
07.03	Право прокладення та експлуатації ліній електропередачі. зв'я- зку. трубопроводів. інших лінійних комунікацій	Відсутні
07.04	Право прокладати на свою земельну ділянку водопровід із чужої природної водойми або через чужу земельну ділянку	Відсутні
07.05	Право відводу води із своєї земельної ділянки на сусідню або че- рез сусідню земельну ділянку	Відсутні
07.06	Право забору води з природної водойми. розташованої на сусід- ній земельній ділянці. та право проходу до природної водойми	Відсутні

Зам. інв. №	
Підпис і дата	
Інв. № ори..	

Зм.	Кіл.	Арк.	№ док.	Підпис	Дата

07.07	Право поїти свою худобу із природної водойми. розташованої на сусідній земельній ділянці. та право прогону худоби до природної водойми	Відсутні
07.08	Право прогону худоби по наявному шляху	Відсутні
07.09	Право встановлення будівельних розташувань та складування будівельних матеріалів з метою ремонту будівель та споруд	Відсутні
07.10	Інші земельні сервітути	Відсутні
07.11	Право на розміщення тимчасових споруд (малих архітектурних форм)	Відсутні
07.12	Право на будівництво та розміщення об'єктів нафтогазовидобування	Відсутні
07.13	Право на розміщення об'єктів трубопровідного транспорту	Відсутні
07.14	Право на користування земельною ділянкою для потреб дослідно-промислової розробки родовищ бурштину, інших корисних копалин загальнодержавного значення та/або видобування бурштину, інших корисних копалин загальнодержавного значення, за умови що при цьому не порушуються права землевласника, передбачені статтею 98 Земельного кодексу України	Відсутні
07.15	Право розміщення (переміщення, пересування) об'єктів інженерної інфраструктури меліоративних систем	Відсутні
08	Право користування чужою земельною ділянкою для забудови (суперфіцій)	Відсутні
09	Право користування чужою земельною ділянкою для сільськогосподарських потреб(емфітевзис)	Відсутні
10	Території та об'єкти природно-заповідного фонду	Відсутні
10.1	Національні природні парки	Відсутні
10.2	Біосферні заповідники	Відсутні
10.3	Регіональні ландшафтні парки	Відсутні
10.4	Заказники	Відсутні
10.5	Пам'ятки природи	Відсутні
10.6	Заповідні урочища	Відсутні
10.7	Парки-пам'ятки садово-паркового мистецтва	Відсутні
10.8	Заповідні зони національних природних парків	Відсутні
10.9	Зони регульованої рекреації національних природних парків	Відсутні
10.10	Зони стаціонарної рекреації національних природних парків	Відсутні
10.11	Господарські зони національних природних парків	Відсутні
10.12	Заповідні зони біосферних заповідників	Відсутні
10.13	Буферні зони біосферних заповідників	Відсутні
10.14	Зони антропогенних ландшафтів біосферних заповідників	Відсутні
10.15	Зони регульованого заповідного режиму біосферних заповідників	Відсутні
10.16	Заповідні зони регіональних ландшафтних парків	Відсутні
10.17	Зони регульованої рекреації регіональних ландшафтних парків	Відсутні
10.18	Зони стаціонарної рекреації регіональних ландшафтних парків	Відсутні
10.19	Господарські зони регіональних ландшафтних парків	Відсутні
10.20	Заповідні зони парків-пам'яток садово-паркового мистецтва	Відсутні
10.21	Експозиційні зони парків-пам'яток садово-паркового мистецтва	Відсутні
10.22	Наукові зони парків-пам'яток садово-паркового мистецтва	Відсутні

Інв.№ ори..	Підпис і дата	Зам. інв. №

Зм.	Кіл.	Арк.	№ док.	Підпис	Дата

8/2023 – ДПТ.ПЗ

Лист

87

10.23	Адміністративно-господарські зони парків-пам'яток садово-паркового мистецтва	Відсутні
10.24	Охоронні зони територій та об'єктів природно-заповідного фонду	Відсутні
10.25	Території, зарезервовані з метою наступного заповідання.	Відсутні
10.26	Природний заповідник	Відсутні
10.27	Ботанічний сад	Відсутні
10.28	Заповідна зона ботанічного саду	Відсутні
10.29	Експозиційна зона ботанічного саду	Відсутні
10.30	Наукова зона ботанічного саду	Відсутні
10.31	Адміністративно-господарська зона ботанічного саду	Відсутні
10.32	Дендрологічний парк	Відсутні
10.33	Заповідна зона дендрологічного парку	Відсутні
10.34	Експозиційна зона дендрологічного парку	Відсутні
10.35	Наукова зона дендрологічного парку	Відсутні
10.36	Адміністративно-господарська зона дендрологічного парку	Відсутні
10.37	Зоологічний парк	Відсутні
10.38	Експозиційна зона зоологічного парку	Відсутні
10.39	Наукова зона зоологічного парку	Відсутні
10.40	Рекреаційна зона зоологічного парку	Відсутні
10.41	Господарська зона зоологічного парку	Відсутні
11	Території, до складу яких входять земельні ділянки, необхідні для розміщення об'єктів, щодо яких відповідно до закону може здійснюватися примусове відчуження земельних ділянок з мотивів суспільної необхідності	Відсутні
12	Заборона на зміну цільового призначення земельної ділянки, ландшафту	Відсутні
13	Заборона на провадження окремих видів діяльності	Відсутні
14	Обов'язок щодо утримання та збереження полезахисних лісових смуг	Відсутні
15	Буферна зона	Відсутні
15.01	Буферна зона навколо об'єкта культурної спадщини	Відсутні
16	Території та об'єкти культурної спадщини	Відсутні
16.01	Пам'ятки культурної спадщини та/або їх території	Відсутні
16.02	Історико-культурні заповідники	Відсутні
16.03	Історико-культурні заповідні території	Відсутні
16.04	Охоронювані археологічні території	Відсутні
16.05	Музеї просто неба	Відсутні
16.06	Меморіальні музеї-садиби	Відсутні
16.07	Історичні ареали населених місць	Відсутні
16.08	Об'єкти культурної всесвітньої спадщини	Відсутні
16.09	Інші території та об'єкти культурної спадщини	Відсутні

Інв. № ори..	Підпис і дата	Зам. інв. №

Зм.	Кіл.	Арк.	№ док.	Підпис	Дата

8/2023 – ДПТ.ПЗ

Лист

88

Земельна ділянка № 10 з кадастровим номером 0510100000:02:012:0127

Площа: 0,0314 га

Код	Назва	Наявність / Площа
01	Охоронна зона	Відсутні
01.01	Охоронна зона навколо об'єкта природно-заповідного фонду	Відсутні
01.02	Охоронна зона навколо об'єкта культурної спадщини	Відсутні
01.02.1	Охоронна зона пам'ятки культурної спадщини	Відсутні
01.02.2	Зона регулювання забудови	Відсутні
01.02.3	Зона охоронюваного ландшафту	Відсутні
01.02.4	Зона охорони археологічного культурного шару	Відсутні
01.03	Охоронна зона навколо (вздовж) об'єкта транспорту	Відсутні
01.03.1	Санітарно-захисна зона навколо (уздовж) об'єкта транспорту	Відсутні
01.04	Охоронна зона навколо (вздовж) об'єкта зв'язку	Відсутні
01.04.1	Охоронна зона навколо (уздовж) об'єкта електрозв'язку	Відсутні
01.04.2	Санітарно-захисна зона навколо (уздовж) об'єкта електрозв'язку	Відсутні
01.05	Охоронна зона навколо (вздовж) об'єкта енергетичної системи	Відсутні
01.05.1	Санітарно-захисна зона навколо (уздовж) об'єкта енергетичної системи	Відсутні
01.06	Охоронна зона навколо об'єкта гідрометеорологічної діяльності	Відсутні
01.07	Охоронна зона навколо геодезичного пункту	Відсутні
01.08	Охоронна зона навколо інженерних комунікацій	Відсутні
01.08.1	Санітарно-захисні смуги навколо інженерних комунікацій	Відсутні
01.09	Охоронна зона навколо промислового об'єкта	Відсутні
01.09.1	Санітарно-захисна смуга навколо промислового об'єкта	Відсутні
02	Зона санітарної охорони	Відсутні
02.01	Зона санітарної охорони джерел та об'єктів централізованого питного водопостачання	Відсутні
02.01.1	Перший пояс зони санітарної охорони джерел та об'єктів централізованого питного водопостачання (суворого режиму)	Відсутні
02.01.2	Другий пояс зони санітарної охорони джерел та об'єктів централізованого питного водопостачання (обмеження)	Відсутні
02.01.3	Третій пояс зони санітарної охорони джерел та об'єктів централізованого питного водопостачання (спостереження)	Відсутні
02.01.4	Санітарно-захисна смуга об'єкта водопостачання	Відсутні
02.02	Округ санітарної охорони курортів	Відсутні
02.02.1	Перша зона округу санітарної охорони курорту (зона суворого режиму)	Відсутні
02.02.2	Друга зона округу санітарної охорони курорту (зона обмежень)	Відсутні
02.02.3	Третя зона округу санітарної охорони курорту (зона спостережень)	Відсутні
03	Санітарно-захисна зона навколо об'єкта	Відсутні
03.01	Санітарно-захисна зона навколо об'єкта	Відсутні
03.02	Санітарна відстань (розрив) від об'єкта	Відсутні
04	Зона особливого режиму використання земель	Відсутні
04.01	Прикордонна смуга	Відсутні
04.02	Зона особливого режиму використання земель навколо військової частини, інших військових формувань	Відсутні

Зам. інв. №	
Підпис і дата	
Інв. № ори..	

Зм.	Кіл.	Арк.	№ док.	Підпис	Дата

8/2023 – ДПТ.ПЗ

Лист

89

04.03	Зона особливого режиму використання земель навколо військо- вих об'єктів	Відсутні
05	Водоохоронне обмеження	Відсутні
05.01	Водоохоронна зона	Відсутні
05.02	Прибережна захисна смуга вздовж річок. навколо водойм та на островах	Відсутні
05.03	Прибережна захисна смуга вздовж морів. морських заток і лима- нів та на островах у внутрішніх морських водах	Відсутні
05.04	Берегова смуга водних шляхів	Відсутні
05.05	Смуга відведення	Відсутні
05.06	Пляжна зона	Відсутні
06	Інше обмеження	Відсутні
06.01	Зона особливого режиму забудови	Відсутні
06.01.1	Території в червоних лініях	0,0090 га
06.01.2	Території в зелених лініях	Відсутні
06.01.3	Території в блакитних лініях	Відсутні
06.01.4	Території в жовтих лініях	Відсутні
06.01.5	Території в лініях регулювання забудови	Відсутні
06.02	Зона радіоактивно забрудненої території	Відсутні
06.02.1	Зона відчуження	Відсутні
06.02.2	Зона безумовного (обов'язкового) відселення	Відсутні
06.02.3	Зона гарантованого добровільного відселення	Відсутні
06.03	Зона надзвичайної екологічної ситуації	Відсутні
06.04	Умова додержання природоохоронних вимог або виконання визначених робіт	Відсутні
06.05	Авіаційне, радіолокаційне обмеження	Відсутні
06.05.1	Зона обмеження забудови від радіотехнічних, радіолокаційних об'єктів	Відсутні
06.05.2	Поверхня обмеження забудови	Відсутні
06.05.3	Зона обмежень забудови щодо умов авіаційного шуму	Відсутні
06.05.4	Захисна зона аеронавігаційного обладнання	Відсутні
06.05.5	Смуга повітряних підходів	Відсутні
06.06	Історико-культурне обмеження	Відсутні
06.06.1	Буферна зона об'єкта всесвітньої спадщини	Відсутні
06.06.2	Історичний ареал населеного місця	Відсутні
06.06.3	Охоронювана археологічна територія	Відсутні
06.06.4	Історико-культурний заповідник	Відсутні
06.06.5	Історико-культурна заповідна територія	Відсутні
07	Земельні сервітути	Відсутні
07.01	Право проходу та проїзду на велосипеді	Відсутні
07.02	Право проїзду на транспортному засобі по наявному шляху	Відсутні
07.03	Право прокладення та експлуатації ліній електропередачі. зв'я- зку. трубопроводів. інших лінійних комунікацій	Відсутні
07.04	Право прокладати на свою земельну ділянку водопровід із чужої природної водойми або через чужу земельну ділянку	Відсутні
07.05	Право відводу води із своєї земельної ділянки на сусідню або че- рез сусідню земельну ділянку	Відсутні
07.06	Право забору води з природної водойми. розташованої на сусід- ній земельній ділянці. та право проходу до природної водойми	Відсутні

Зам. інв. №	
Підпис і дата	
Інв. № ори..	

Зм.	Кіл.	Арк.	№ док.	Підпис	Дата

07.07	Право поїти свою худобу із природної водойми. розташованої на сусідній земельній ділянці. та право прогону худоби до природної водойми	Відсутні
07.08	Право прогону худоби по наявному шляху	Відсутні
07.09	Право встановлення будівельних розташувань та складування будівельних матеріалів з метою ремонту будівель та споруд	Відсутні
07.10	Інші земельні сервітути	Відсутні
07.11	Право на розміщення тимчасових споруд (малих архітектурних форм)	Відсутні
07.12	Право на будівництво та розміщення об'єктів нафтогазовидобування	Відсутні
07.13	Право на розміщення об'єктів трубопровідного транспорту	Відсутні
07.14	Право на користування земельною ділянкою для потреб дослідно-промислової розробки родовищ бурштину, інших корисних копалин загальнодержавного значення та/або видобування бурштину, інших корисних копалин загальнодержавного значення, за умови що при цьому не порушуються права землевласника, передбачені статтею 98 Земельного кодексу України	Відсутні
07.15	Право розміщення (переміщення, пересування) об'єктів інженерної інфраструктури меліоративних систем	Відсутні
08	Право користування чужою земельною ділянкою для забудови (суперфіцій)	Відсутні
09	Право користування чужою земельною ділянкою для сільськогосподарських потреб(емфітевзис)	Відсутні
10	Території та об'єкти природно-заповідного фонду	Відсутні
10.1	Національні природні парки	Відсутні
10.2	Біосферні заповідники	Відсутні
10.3	Регіональні ландшафтні парки	Відсутні
10.4	Заказники	Відсутні
10.5	Пам'ятки природи	Відсутні
10.6	Заповідні урочища	Відсутні
10.7	Парки-пам'ятки садово-паркового мистецтва	Відсутні
10.8	Заповідні зони національних природних парків	Відсутні
10.9	Зони регульованої рекреації національних природних парків	Відсутні
10.10	Зони стаціонарної рекреації національних природних парків	Відсутні
10.11	Господарські зони національних природних парків	Відсутні
10.12	Заповідні зони біосферних заповідників	Відсутні
10.13	Буферні зони біосферних заповідників	Відсутні
10.14	Зони антропогенних ландшафтів біосферних заповідників	Відсутні
10.15	Зони регульованого заповідного режиму біосферних заповідників	Відсутні
10.16	Заповідні зони регіональних ландшафтних парків	Відсутні
10.17	Зони регульованої рекреації регіональних ландшафтних парків	Відсутні
10.18	Зони стаціонарної рекреації регіональних ландшафтних парків	Відсутні
10.19	Господарські зони регіональних ландшафтних парків	Відсутні
10.20	Заповідні зони парків-пам'яток садово-паркового мистецтва	Відсутні
10.21	Експозиційні зони парків-пам'яток садово-паркового мистецтва	Відсутні
10.22	Наукові зони парків-пам'яток садово-паркового мистецтва	Відсутні

Інв.№ ори..	Підпис і дата	Зам. інв. №

Зм.	Кіл.	Арк.	№ док.	Підпис	Дата

8/2023 – ДПТ.ПЗ

Лист

91

10.23	Адміністративно-господарські зони парків-пам'яток садово-паркового мистецтва	Відсутні
10.24	Охоронні зони територій та об'єктів природно-заповідного фонду	Відсутні
10.25	Території, зарезервовані з метою наступного заповідання.	Відсутні
10.26	Природний заповідник	Відсутні
10.27	Ботанічний сад	Відсутні
10.28	Заповідна зона ботанічного саду	Відсутні
10.29	Експозиційна зона ботанічного саду	Відсутні
10.30	Наукова зона ботанічного саду	Відсутні
10.31	Адміністративно-господарська зона ботанічного саду	Відсутні
10.32	Дендрологічний парк	Відсутні
10.33	Заповідна зона дендрологічного парку	Відсутні
10.34	Експозиційна зона дендрологічного парку	Відсутні
10.35	Наукова зона дендрологічного парку	Відсутні
10.36	Адміністративно-господарська зона дендрологічного парку	Відсутні
10.37	Зоологічний парк	Відсутні
10.38	Експозиційна зона зоологічного парку	Відсутні
10.39	Наукова зона зоологічного парку	Відсутні
10.40	Рекреаційна зона зоологічного парку	Відсутні
10.41	Господарська зона зоологічного парку	Відсутні
11	Території, до складу яких входять земельні ділянки, необхідні для розміщення об'єктів, щодо яких відповідно до закону може здійснюватися примусове відчуження земельних ділянок з мотивів суспільної необхідності	Відсутні
12	Заборона на зміну цільового призначення земельної ділянки, ландшафту	Відсутні
13	Заборона на провадження окремих видів діяльності	Відсутні
14	Обов'язок щодо утримання та збереження полезахисних лісових смуг	Відсутні
15	Буферна зона	Відсутні
15.01	Буферна зона навколо об'єкта культурної спадщини	Відсутні
16	Території та об'єкти культурної спадщини	Відсутні
16.01	Пам'ятки культурної спадщини та/або їх території	Відсутні
16.02	Історико-культурні заповідники	Відсутні
16.03	Історико-культурні заповідні території	Відсутні
16.04	Охоронювані археологічні території	Відсутні
16.05	Музеї просто неба	Відсутні
16.06	Меморіальні музеї-садиби	Відсутні
16.07	Історичні ареали населених місць	Відсутні
16.08	Об'єкти культурної всесвітньої спадщини	Відсутні
16.09	Інші території та об'єкти культурної спадщини	Відсутні

Інв. № ори..	Підпис і дата	Зам. інв. №

Зм.	Кіл.	Арк.	№ док.	Підпис	Дата

8/2023 – ДПТ.ПЗ

Лист

92

Земельна ділянка № 11 з кадастровим номером 0510100000:02:012:0126

Площа: 0,0511 га

Код	Назва	Наявність /Площа
01	Охоронна зона	Відсутні
01.01	Охоронна зона навколо об'єкта природно-заповідного фонду	Відсутні
01.02	Охоронна зона навколо об'єкта культурної спадщини	Відсутні
01.02.1	Охоронна зона пам'ятки культурної спадщини	Відсутні
01.02.2	Зона регулювання забудови	Відсутні
01.02.3	Зона охоронюваного ландшафту	Відсутні
01.02.4	Зона охорони археологічного культурного шару	Відсутні
01.03	Охоронна зона навколо (вздовж) об'єкта транспорту	Відсутні
01.03.1	Санітарно-захисна зона навколо (уздовж) об'єкта транспорту	Відсутні
01.04	Охоронна зона навколо (вздовж) об'єкта зв'язку	Відсутні
01.04.1	Охоронна зона навколо (уздовж) об'єкта електрозв'язку	Відсутні
01.04.2	Санітарно-захисна зона навколо (уздовж) об'єкта електрозв'язку	Відсутні
01.05	Охоронна зона навколо (вздовж) об'єкта енергетичної системи	Відсутні
01.05.1	Санітарно-захисна зона навколо (уздовж) об'єкта енергетичної системи	Відсутні
01.06	Охоронна зона навколо об'єкта гідрометеорологічної діяльності	Відсутні
01.07	Охоронна зона навколо геодезичного пункту	Відсутні
01.08	Охоронна зона навколо інженерних комунікацій	Відсутні
01.08.1	Санітарно-захисні смуги навколо інженерних комунікацій	Відсутні
01.09	Охоронна зона навколо промислового об'єкта	Відсутні
01.09.1	Санітарно-захисна смуга навколо промислового об'єкта	Відсутні
02	Зона санітарної охорони	Відсутні
02.01	Зона санітарної охорони джерел та об'єктів централізованого питного водопостачання	Відсутні
02.01.1	Перший пояс зони санітарної охорони джерел та об'єктів централізованого питного водопостачання (суворого режиму)	Відсутні
02.01.2	Другий пояс зони санітарної охорони джерел та об'єктів централізованого питного водопостачання (обмеження)	Відсутні
02.01.3	Третій пояс зони санітарної охорони джерел та об'єктів централізованого питного водопостачання (спостереження)	Відсутні
02.01.4	Санітарно-захисна смуга об'єкта водопостачання	Відсутні
02.02	Округ санітарної охорони курортів	Відсутні
02.02.1	Перша зона округу санітарної охорони курорту (зона суворого режиму)	Відсутні
02.02.2	Друга зона округу санітарної охорони курорту (зона обмежень)	Відсутні
02.02.3	Третя зона округу санітарної охорони курорту (зона спостережень)	Відсутні
03	Санітарно-захисна зона навколо об'єкта	Відсутні
03.01	Санітарно-захисна зона навколо об'єкта	Відсутні
03.02	Санітарна відстань (розрив) від об'єкта	Відсутні
04	Зона особливого режиму використання земель	Відсутні
04.01	Прикордонна смуга	Відсутні
04.02	Зона особливого режиму використання земель навколо військової частини, інших військових формувань	Відсутні

Зам. інв. №

Підпис і дата

Інв. № ори..

Зм.	Кіл.	Арк.	№ док.	Підпис	Дата

8/2023 – ДПТ.ПЗ

Лист

93

04.03	Зона особливого режиму використання земель навколо військо- вих об'єктів	Відсутні
05	Водоохоронне обмеження	Відсутні
05.01	Водоохоронна зона	Відсутні
05.02	Прибережна захисна смуга вздовж річок. навколо водойм та на островах	Відсутні
05.03	Прибережна захисна смуга вздовж морів. морських заток і лима- нів та на островах у внутрішніх морських водах	Відсутні
05.04	Берегова смуга водних шляхів	Відсутні
05.05	Смуга відведення	Відсутні
05.06	Пляжна зона	Відсутні
06	Інше обмеження	Відсутні
06.01	Зона особливого режиму забудови	Відсутні
06.01.1	Території в червоних лініях	Відсутні
06.01.2	Території в зелених лініях	Відсутні
06.01.3	Території в блакитних лініях	Відсутні
06.01.4	Території в жовтих лініях	Відсутні
06.01.5	Території в лініях регулювання забудови	Відсутні
06.02	Зона радіоактивно забрудненої території	Відсутні
06.02.1	Зона відчуження	Відсутні
06.02.2	Зона безумовного (обов'язкового) відселення	Відсутні
06.02.3	Зона гарантованого добровільного відселення	Відсутні
06.03	Зона надзвичайної екологічної ситуації	Відсутні
06.04	Умова додержання природоохоронних вимог або виконання визначених робіт	Відсутні
06.05	Авіаційне, радіолокаційне обмеження	Відсутні
06.05.1	Зона обмеження забудови від радіотехнічних, радіолокаційних об'єктів	Відсутні
06.05.2	Поверхня обмеження забудови	Відсутні
06.05.3	Зона обмежень забудови щодо умов авіаційного шуму	Відсутні
06.05.4	Захисна зона аеронавігаційного обладнання	Відсутні
06.05.5	Смуга повітряних підходів	Відсутні
06.06	Історико-культурне обмеження	Відсутні
06.06.1	Буферна зона об'єкта всесвітньої спадщини	Відсутні
06.06.2	Історичний ареал населеного місця	Відсутні
06.06.3	Охоронювана археологічна територія	Відсутні
06.06.4	Історико-культурний заповідник	Відсутні
06.06.5	Історико-культурна заповідна територія	Відсутні
07	Земельні сервітути	Відсутні
07.01	Право проходу та проїзду на велосипеді	Відсутні
07.02	Право проїзду на транспортному засобі по наявному шляху	Відсутні
07.03	Право прокладення та експлуатації ліній електропередачі. зв'я- зку. трубопроводів. інших лінійних комунікацій	Відсутні
07.04	Право прокладати на свою земельну ділянку водопровід із чужої природної водойми або через чужу земельну ділянку	Відсутні
07.05	Право відводу води із своєї земельної ділянки на сусідню або че- рез сусідню земельну ділянку	Відсутні
07.06	Право забору води з природної водойми. розташованої на сусід- ній земельній ділянці. та право проходу до природної водойми	Відсутні

Інв. № ори..	Підпис і дата	Зам. інв. №

Зм.	Кіл.	Арк.	№ док.	Підпис	Дата

07.07	Право поїти свою худобу із природної водойми. розташованої на сусідній земельній ділянці. та право прогону худоби до природної водойми	Відсутні
07.08	Право прогону худоби по наявному шляху	Відсутні
07.09	Право встановлення будівельних розташувань та складування будівельних матеріалів з метою ремонту будівель та споруд	Відсутні
07.10	Інші земельні сервітути	Відсутні
07.11	Право на розміщення тимчасових споруд (малих архітектурних форм)	Відсутні
07.12	Право на будівництво та розміщення об'єктів нафтогазовидобування	Відсутні
07.13	Право на розміщення об'єктів трубопровідного транспорту	Відсутні
07.14	Право на користування земельною ділянкою для потреб дослідно-промислової розробки родовищ бурштину, інших корисних копалин загальнодержавного значення та/або видобування бурштину, інших корисних копалин загальнодержавного значення, за умови що при цьому не порушуються права землевласника, передбачені статтею 98 Земельного кодексу України	Відсутні
07.15	Право розміщення (переміщення, пересування) об'єктів інженерної інфраструктури меліоративних систем	Відсутні
08	Право користування чужою земельною ділянкою для забудови (суперфіцій)	Відсутні
09	Право користування чужою земельною ділянкою для сільськогосподарських потреб(емфітевзис)	Відсутні
10	Території та об'єкти природно-заповідного фонду	Відсутні
10.1	Національні природні парки	Відсутні
10.2	Біосферні заповідники	Відсутні
10.3	Регіональні ландшафтні парки	Відсутні
10.4	Заказники	Відсутні
10.5	Пам'ятки природи	Відсутні
10.6	Заповідні урочища	Відсутні
10.7	Парки-пам'ятки садово-паркового мистецтва	Відсутні
10.8	Заповідні зони національних природних парків	Відсутні
10.9	Зони регульованої рекреації національних природних парків	Відсутні
10.10	Зони стаціонарної рекреації національних природних парків	Відсутні
10.11	Господарські зони національних природних парків	Відсутні
10.12	Заповідні зони біосферних заповідників	Відсутні
10.13	Буферні зони біосферних заповідників	Відсутні
10.14	Зони антропогенних ландшафтів біосферних заповідників	Відсутні
10.15	Зони регульованого заповідного режиму біосферних заповідників	Відсутні
10.16	Заповідні зони регіональних ландшафтних парків	Відсутні
10.17	Зони регульованої рекреації регіональних ландшафтних парків	Відсутні
10.18	Зони стаціонарної рекреації регіональних ландшафтних парків	Відсутні
10.19	Господарські зони регіональних ландшафтних парків	Відсутні
10.20	Заповідні зони парків-пам'яток садово-паркового мистецтва	Відсутні
10.21	Експозиційні зони парків-пам'яток садово-паркового мистецтва	Відсутні
10.22	Наукові зони парків-пам'яток садово-паркового мистецтва	Відсутні

Інв.№ ори..	Підпис і дата	Зам. інв. №

Зм.	Кіл.	Арк.	№ док.	Підпис	Дата

8/2023 – ДПТ.ПЗ

Лист

95

10.23	Адміністративно-господарські зони парків-пам'яток садово-паркового мистецтва	Відсутні
10.24	Охоронні зони територій та об'єктів природно-заповідного фонду	Відсутні
10.25	Території, зарезервовані з метою наступного заповідання.	Відсутні
10.26	Природний заповідник	Відсутні
10.27	Ботанічний сад	Відсутні
10.28	Заповідна зона ботанічного саду	Відсутні
10.29	Експозиційна зона ботанічного саду	Відсутні
10.30	Наукова зона ботанічного саду	Відсутні
10.31	Адміністративно-господарська зона ботанічного саду	Відсутні
10.32	Дендрологічний парк	Відсутні
10.33	Заповідна зона дендрологічного парку	Відсутні
10.34	Експозиційна зона дендрологічного парку	Відсутні
10.35	Наукова зона дендрологічного парку	Відсутні
10.36	Адміністративно-господарська зона дендрологічного парку	Відсутні
10.37	Зоологічний парк	Відсутні
10.38	Експозиційна зона зоологічного парку	Відсутні
10.39	Наукова зона зоологічного парку	Відсутні
10.40	Рекреаційна зона зоологічного парку	Відсутні
10.41	Господарська зона зоологічного парку	Відсутні
11	Території, до складу яких входять земельні ділянки, необхідні для розміщення об'єктів, щодо яких відповідно до закону може здійснюватися примусове відчуження земельних ділянок з мотивів суспільної необхідності	Відсутні
12	Заборона на зміну цільового призначення земельної ділянки, ландшафту	Відсутні
13	Заборона на провадження окремих видів діяльності	Відсутні
14	Обов'язок щодо утримання та збереження полезахисних лісових смуг	Відсутні
15	Буферна зона	Відсутні
15.01	Буферна зона навколо об'єкта культурної спадщини	Відсутні
16	Території та об'єкти культурної спадщини	Відсутні
16.01	Пам'ятки культурної спадщини та/або їх території	Відсутні
16.02	Історико-культурні заповідники	Відсутні
16.03	Історико-культурні заповідні території	Відсутні
16.04	Охоронювані археологічні території	Відсутні
16.05	Музеї просто неба	Відсутні
16.06	Меморіальні музеї-садиби	Відсутні
16.07	Історичні ареали населених місць	Відсутні
16.08	Об'єкти культурної всесвітньої спадщини	Відсутні
16.09	Інші території та об'єкти культурної спадщини	Відсутні

Інв. № ори..	Підпис і дата	Зам. інв. №

Зм.	Кіл.	Арк.	№ док.	Підпис	Дата

8/2023 – ДПТ.ПЗ

Лист

96

Земельна ділянка № 12 з кадастровим номером 0510100000:02:012:0140

Площа: 0,0453 га

Код	Назва	Наявність /Площа
01	Охоронна зона	Відсутні
01.01	Охоронна зона навколо об'єкта природно-заповідного фонду	Відсутні
01.02	Охоронна зона навколо об'єкта культурної спадщини	Відсутні
01.02.1	Охоронна зона пам'ятки культурної спадщини	Відсутні
01.02.2	Зона регулювання забудови	Відсутні
01.02.3	Зона охоронюваного ландшафту	Відсутні
01.02.4	Зона охорони археологічного культурного шару	Відсутні
01.03	Охоронна зона навколо (вздовж) об'єкта транспорту	Відсутні
01.03.1	Санітарно-захисна зона навколо (уздовж) об'єкта транспорту	Відсутні
01.04	Охоронна зона навколо (вздовж) об'єкта зв'язку	Відсутні
01.04.1	Охоронна зона навколо (уздовж) об'єкта електрозв'язку	Відсутні
01.04.2	Санітарно-захисна зона навколо (уздовж) об'єкта електрозв'язку	Відсутні
01.05	Охоронна зона навколо (вздовж) об'єкта енергетичної системи	Відсутні
01.05.1	Санітарно-захисна зона навколо (уздовж) об'єкта енергетичної системи	Відсутні
01.06	Охоронна зона навколо об'єкта гідрометеорологічної діяльності	Відсутні
01.07	Охоронна зона навколо геодезичного пункту	Відсутні
01.08	Охоронна зона навколо інженерних комунікацій	Відсутні
01.08.1	Санітарно-захисні смуги навколо інженерних комунікацій	Відсутні
01.09	Охоронна зона навколо промислового об'єкта	Відсутні
01.09.1	Санітарно-захисна смуга навколо промислового об'єкта	Відсутні
02	Зона санітарної охорони	Відсутні
02.01	Зона санітарної охорони джерел та об'єктів централізованого питного водопостачання	Відсутні
02.01.1	Перший пояс зони санітарної охорони джерел та об'єктів централізованого питного водопостачання (суворого режиму)	Відсутні
02.01.2	Другий пояс зони санітарної охорони джерел та об'єктів централізованого питного водопостачання (обмеження)	Відсутні
02.01.3	Третій пояс зони санітарної охорони джерел та об'єктів централізованого питного водопостачання (спостереження)	Відсутні
02.01.4	Санітарно-захисна смуга об'єкта водопостачання	Відсутні
02.02	Округ санітарної охорони курортів	Відсутні
02.02.1	Перша зона округу санітарної охорони курорту (зона суворого режиму)	Відсутні
02.02.2	Друга зона округу санітарної охорони курорту (зона обмежень)	Відсутні
02.02.3	Третя зона округу санітарної охорони курорту (зона спостережень)	Відсутні
03	Санітарно-захисна зона навколо об'єкта	Відсутні
03.01	Санітарно-захисна зона навколо об'єкта	Відсутні
03.02	Санітарна відстань (розрив) від об'єкта	Відсутні
04	Зона особливого режиму використання земель	Відсутні
04.01	Прикордонна смуга	Відсутні
04.02	Зона особливого режиму використання земель навколо військової частини, інших військових формувань	Відсутні

Зам. інв. №	
Підпис і дата	
Інв. № ори..	

Зм.	Кіл.	Арк.	№ док.	Підпис	Дата

8/2023 – ДПТ.ПЗ

Лист

97

04.03	Зона особливого режиму використання земель навколо військових об'єктів	Відсутні
05	Водоохоронне обмеження	Відсутні
05.01	Водоохоронна зона	Відсутні
05.02	Прибережна захисна смуга вздовж річок. навколо водойм та на островах	Відсутні
05.03	Прибережна захисна смуга вздовж морів. морських заток і лиманів та на островах у внутрішніх морських водах	Відсутні
05.04	Берегова смуга водних шляхів	Відсутні
05.05	Смуга відведення	Відсутні
05.06	Пляжна зона	Відсутні
06	Інше обмеження	Відсутні
06.01	Зона особливого режиму забудови	Відсутні
06.01.1	Території в червоних лініях	Відсутні
06.01.2	Території в зелених лініях	Відсутні
06.01.3	Території в блакитних лініях	Відсутні
06.01.4	Території в жовтих лініях	Відсутні
06.01.5	Території в лініях регулювання забудови	Відсутні
06.02	Зона радіоактивно забрудненої території	Відсутні
06.02.1	Зона відчуження	Відсутні
06.02.2	Зона безумовного (обов'язкового) відселення	Відсутні
06.02.3	Зона гарантованого добровільного відселення	Відсутні
06.03	Зона надзвичайної екологічної ситуації	Відсутні
06.04	Умова додержання природоохоронних вимог або виконання визначених робіт	Відсутні
06.05	Авіаційне, радіолокаційне обмеження	Відсутні
06.05.1	Зона обмеження забудови від радіотехнічних, радіолокаційних об'єктів	Відсутні
06.05.2	Поверхня обмеження забудови	Відсутні
06.05.3	Зона обмежень забудови щодо умов авіаційного шуму	Відсутні
06.05.4	Захисна зона аеронавігаційного обладнання	Відсутні
06.05.5	Смуга повітряних підходів	Відсутні
06.06	Історико-культурне обмеження	Відсутні
06.06.1	Буферна зона об'єкта всесвітньої спадщини	Відсутні
06.06.2	Історичний ареал населеного місця	Відсутні
06.06.3	Охоронювана археологічна територія	Відсутні
06.06.4	Історико-культурний заповідник	Відсутні
06.06.5	Історико-культурна заповідна територія	Відсутні
07	Земельні сервітути	Відсутні
07.01	Право проходу та проїзду на велосипеді	Відсутні
07.02	Право проїзду на транспортному засобі по наявному шляху	Відсутні
07.03	Право прокладення та експлуатації ліній електропередачі. зв'язку. трубопроводів. інших лінійних комунікацій	Відсутні
07.04	Право прокладати на свою земельну ділянку водопровід із чужої природної водойми або через чужу земельну ділянку	Відсутні
07.05	Право відводу води із своєї земельної ділянки на сусідню або через сусідню земельну ділянку	Відсутні
07.06	Право забору води з природної водойми. розташованої на сусідній земельній ділянці. та право проходу до природної водойми	Відсутні

Інв. № ори..	Підпис і дата	Зам. інв. №

Зм.	Кіл.	Арк.	№ док.	Підпис	Дата

07.07	Право поїти свою худобу із природної водойми. розташованої на сусідній земельній ділянці. та право прогону худоби до природної водойми	Відсутні
07.08	Право прогону худоби по наявному шляху	Відсутні
07.09	Право встановлення будівельних розташувань та складування будівельних матеріалів з метою ремонту будівель та споруд	Відсутні
07.10	Інші земельні сервітути	Відсутні
07.11	Право на розміщення тимчасових споруд (малих архітектурних форм)	Відсутні
07.12	Право на будівництво та розміщення об'єктів нафтогазовидобування	Відсутні
07.13	Право на розміщення об'єктів трубопровідного транспорту	Відсутні
07.14	Право на користування земельною ділянкою для потреб дослідно-промислової розробки родовищ бурштину, інших корисних копалин загальнодержавного значення та/або видобування бурштину, інших корисних копалин загальнодержавного значення, за умови що при цьому не порушуються права землевласника, передбачені статтею 98 Земельного кодексу України	Відсутні
07.15	Право розміщення (переміщення, пересування) об'єктів інженерної інфраструктури меліоративних систем	Відсутні
08	Право користування чужою земельною ділянкою для забудови (суперфіцій)	Відсутні
09	Право користування чужою земельною ділянкою для сільськогосподарських потреб(емфітевзис)	Відсутні
10	Території та об'єкти природно-заповідного фонду	Відсутні
10.1	Національні природні парки	Відсутні
10.2	Біосферні заповідники	Відсутні
10.3	Регіональні ландшафтні парки	Відсутні
10.4	Заказники	Відсутні
10.5	Пам'ятки природи	Відсутні
10.6	Заповідні урочища	Відсутні
10.7	Парки-пам'ятки садово-паркового мистецтва	Відсутні
10.8	Заповідні зони національних природних парків	Відсутні
10.9	Зони регульованої рекреації національних природних парків	Відсутні
10.10	Зони стаціонарної рекреації національних природних парків	Відсутні
10.11	Господарські зони національних природних парків	Відсутні
10.12	Заповідні зони біосферних заповідників	Відсутні
10.13	Буферні зони біосферних заповідників	Відсутні
10.14	Зони антропогенних ландшафтів біосферних заповідників	Відсутні
10.15	Зони регульованого заповідного режиму біосферних заповідників	Відсутні
10.16	Заповідні зони регіональних ландшафтних парків	Відсутні
10.17	Зони регульованої рекреації регіональних ландшафтних парків	Відсутні
10.18	Зони стаціонарної рекреації регіональних ландшафтних парків	Відсутні
10.19	Господарські зони регіональних ландшафтних парків	Відсутні
10.20	Заповідні зони парків-пам'яток садово-паркового мистецтва	Відсутні
10.21	Експозиційні зони парків-пам'яток садово-паркового мистецтва	Відсутні
10.22	Наукові зони парків-пам'яток садово-паркового мистецтва	Відсутні

Інв.№ ори..	Підпис і дата	Зам. інв. №

Зм.	Кіл.	Арк.	№ док.	Підпис	Дата

8/2023 – ДПТ.ПЗ

Лист

99

10.23	Адміністративно-господарські зони парків-пам'яток садово-паркового мистецтва	Відсутні
10.24	Охоронні зони територій та об'єктів природно-заповідного фонду	Відсутні
10.25	Території, зарезервовані з метою наступного заповідання.	Відсутні
10.26	Природний заповідник	Відсутні
10.27	Ботанічний сад	Відсутні
10.28	Заповідна зона ботанічного саду	Відсутні
10.29	Експозиційна зона ботанічного саду	Відсутні
10.30	Наукова зона ботанічного саду	Відсутні
10.31	Адміністративно-господарська зона ботанічного саду	Відсутні
10.32	Дендрологічний парк	Відсутні
10.33	Заповідна зона дендрологічного парку	Відсутні
10.34	Експозиційна зона дендрологічного парку	Відсутні
10.35	Наукова зона дендрологічного парку	Відсутні
10.36	Адміністративно-господарська зона дендрологічного парку	Відсутні
10.37	Зоологічний парк	Відсутні
10.38	Експозиційна зона зоологічного парку	Відсутні
10.39	Наукова зона зоологічного парку	Відсутні
10.40	Рекреаційна зона зоологічного парку	Відсутні
10.41	Господарська зона зоологічного парку	Відсутні
11	Території, до складу яких входять земельні ділянки, необхідні для розміщення об'єктів, щодо яких відповідно до закону може здійснюватися примусове відчуження земельних ділянок з мотивів суспільної необхідності	Відсутні
12	Заборона на зміну цільового призначення земельної ділянки, ландшафту	Відсутні
13	Заборона на провадження окремих видів діяльності	Відсутні
14	Обов'язок щодо утримання та збереження полезахисних лісових смуг	Відсутні
15	Буферна зона	Відсутні
15.01	Буферна зона навколо об'єкта культурної спадщини	Відсутні
16	Території та об'єкти культурної спадщини	Відсутні
16.01	Пам'ятки культурної спадщини та/або їх території	Відсутні
16.02	Історико-культурні заповідники	Відсутні
16.03	Історико-культурні заповідні території	Відсутні
16.04	Охоронювані археологічні території	Відсутні
16.05	Музеї просто неба	Відсутні
16.06	Меморіальні музеї-садиби	Відсутні
16.07	Історичні ареали населених місць	Відсутні
16.08	Об'єкти культурної всесвітньої спадщини	Відсутні
16.09	Інші території та об'єкти культурної спадщини	Відсутні

Інв. № ори..	Зам. інв. №
Підпис і дата	

Зм.	Кіл.	Арк.	№ док.	Підпис	Дата

8/2023 – ДПТ.ПЗ

Лист

100

Земельна ділянка № 13 з кадастровим номером 0510100000:02:012:0141

Площа: 0,0112 га

Код	Назва	Наявність /Площа
01	Охоронна зона	Відсутні
01.01	Охоронна зона навколо об'єкта природно-заповідного фонду	Відсутні
01.02	Охоронна зона навколо об'єкта культурної спадщини	Відсутні
01.02.1	Охоронна зона пам'ятки культурної спадщини	Відсутні
01.02.2	Зона регулювання забудови	Відсутні
01.02.3	Зона охоронюваного ландшафту	Відсутні
01.02.4	Зона охорони археологічного культурного шару	Відсутні
01.03	Охоронна зона навколо (вздовж) об'єкта транспорту	Відсутні
01.03.1	Санітарно-захисна зона навколо (уздовж) об'єкта транспорту	Відсутні
01.04	Охоронна зона навколо (вздовж) об'єкта зв'язку	Відсутні
01.04.1	Охоронна зона навколо (уздовж) об'єкта електрозв'язку	Відсутні
01.04.2	Санітарно-захисна зона навколо (уздовж) об'єкта електрозв'язку	Відсутні
01.05	Охоронна зона навколо (вздовж) об'єкта енергетичної системи	Відсутні
01.05.1	Санітарно-захисна зона навколо (уздовж) об'єкта енергетичної системи	Відсутні
01.06	Охоронна зона навколо об'єкта гідрометеорологічної діяльності	Відсутні
01.07	Охоронна зона навколо геодезичного пункту	Відсутні
01.08	Охоронна зона навколо інженерних комунікацій	Відсутні
01.08.1	Санітарно-захисні смуги навколо інженерних комунікацій	Відсутні
01.09	Охоронна зона навколо промислового об'єкта	Відсутні
01.09.1	Санітарно-захисна смуга навколо промислового об'єкта	Відсутні
02	Зона санітарної охорони	Відсутні
02.01	Зона санітарної охорони джерел та об'єктів централізованого питного водопостачання	Відсутні
02.01.1	Перший пояс зони санітарної охорони джерел та об'єктів централізованого питного водопостачання (суворого режиму)	Відсутні
02.01.2	Другий пояс зони санітарної охорони джерел та об'єктів централізованого питного водопостачання (обмеження)	Відсутні
02.01.3	Третій пояс зони санітарної охорони джерел та об'єктів централізованого питного водопостачання (спостереження)	Відсутні
02.01.4	Санітарно-захисна смуга об'єкта водопостачання	Відсутні
02.02	Округ санітарної охорони курортів	Відсутні
02.02.1	Перша зона округу санітарної охорони курорту (зона суворого режиму)	Відсутні
02.02.2	Друга зона округу санітарної охорони курорту (зона обмежень)	Відсутні
02.02.3	Третя зона округу санітарної охорони курорту (зона спостережень)	Відсутні
03	Санітарно-захисна зона навколо об'єкта	Відсутні
03.01	Санітарно-захисна зона навколо об'єкта	Відсутні
03.02	Санітарна відстань (розрив) від об'єкта	Відсутні
04	Зона особливого режиму використання земель	Відсутні
04.01	Прикордонна смуга	Відсутні
04.02	Зона особливого режиму використання земель навколо військової частини. інших військових формувань	Відсутні

Зам. інв. №	
Підпис і дата	
Інв. № ори..	

Зм.	Кіл.	Арк.	№ док.	Підпис	Дата

8/2023 – ДПТ.ПЗ

Лист

101

04.03	Зона особливого режиму використання земель навколо військових об'єктів	Відсутні
05	Водоохоронне обмеження	Відсутні
05.01	Водоохоронна зона	Відсутні
05.02	Прибережна захисна смуга вздовж річок. навколо водойм та на островах	Відсутні
05.03	Прибережна захисна смуга вздовж морів. морських заток і лиманів та на островах у внутрішніх морських водах	Відсутні
05.04	Берегова смуга водних шляхів	Відсутні
05.05	Смуга відведення	Відсутні
05.06	Пляжна зона	Відсутні
06	Інше обмеження	Відсутні
06.01	Зона особливого режиму забудови	Відсутні
06.01.1	Території в червоних лініях	Відсутні
06.01.2	Території в зелених лініях	Відсутні
06.01.3	Території в блакитних лініях	Відсутні
06.01.4	Території в жовтих лініях	Відсутні
06.01.5	Території в лініях регулювання забудови	Відсутні
06.02	Зона радіоактивно забрудненої території	Відсутні
06.02.1	Зона відчуження	Відсутні
06.02.2	Зона безумовного (обов'язкового) відселення	Відсутні
06.02.3	Зона гарантованого добровільного відселення	Відсутні
06.03	Зона надзвичайної екологічної ситуації	Відсутні
06.04	Умова додержання природоохоронних вимог або виконання визначених робіт	Відсутні
06.05	Авіаційне, радіолокаційне обмеження	Відсутні
06.05.1	Зона обмеження забудови від радіотехнічних, радіолокаційних об'єктів	Відсутні
06.05.2	Поверхня обмеження забудови	Відсутні
06.05.3	Зона обмежень забудови щодо умов авіаційного шуму	Відсутні
06.05.4	Захисна зона аеронавігаційного обладнання	Відсутні
06.05.5	Смуга повітряних підходів	Відсутні
06.06	Історико-культурне обмеження	Відсутні
06.06.1	Буферна зона об'єкта всесвітньої спадщини	Відсутні
06.06.2	Історичний ареал населеного місця	Відсутні
06.06.3	Охоронювана археологічна територія	Відсутні
06.06.4	Історико-культурний заповідник	Відсутні
06.06.5	Історико-культурна заповідна територія	Відсутні
07	Земельні сервітути	Відсутні
07.01	Право проходу та проїзду на велосипеді	Відсутні
07.02	Право проїзду на транспортному засобі по наявному шляху	Відсутні
07.03	Право прокладення та експлуатації ліній електропередачі. зв'язку. трубопроводів. інших лінійних комунікацій	Відсутні
07.04	Право прокладати на свою земельну ділянку водопровід із чужої природної водойми або через чужу земельну ділянку	Відсутні
07.05	Право відводу води із своєї земельної ділянки на сусідню або через сусідню земельну ділянку	Відсутні
07.06	Право забору води з природної водойми. розташованої на сусідній земельній ділянці. та право проходу до природної водойми	Відсутні

Інв. № ори..	Підпис і дата	Зам. інв. №

Зм.	Кіл.	Арк.	№ док.	Підпис	Дата

07.07	Право поїти свою худобу із природної водойми. розташованої на сусідній земельній ділянці. та право прогону худоби до природної водойми	Відсутні
07.08	Право прогону худоби по наявному шляху	Відсутні
07.09	Право встановлення будівельних розташувань та складування будівельних матеріалів з метою ремонту будівель та споруд	Відсутні
07.10	Інші земельні сервітути	Відсутні
07.11	Право на розміщення тимчасових споруд (малих архітектурних форм)	Відсутні
07.12	Право на будівництво та розміщення об'єктів нафтогазовидобування	Відсутні
07.13	Право на розміщення об'єктів трубопровідного транспорту	Відсутні
07.14	Право на користування земельною ділянкою для потреб дослідно-промислової розробки родовищ бурштину, інших корисних копалин загальнодержавного значення та/або видобування бурштину, інших корисних копалин загальнодержавного значення, за умови що при цьому не порушуються права землевласника, передбачені статтею 98 Земельного кодексу України	Відсутні
07.15	Право розміщення (переміщення, пересування) об'єктів інженерної інфраструктури меліоративних систем	Відсутні
08	Право користування чужою земельною ділянкою для забудови (суперфіцій)	Відсутні
09	Право користування чужою земельною ділянкою для сільськогосподарських потреб(емфітевзис)	Відсутні
10	Території та об'єкти природно-заповідного фонду	Відсутні
10.1	Національні природні парки	Відсутні
10.2	Біосферні заповідники	Відсутні
10.3	Регіональні ландшафтні парки	Відсутні
10.4	Заказники	Відсутні
10.5	Пам'ятки природи	Відсутні
10.6	Заповідні урочища	Відсутні
10.7	Парки-пам'ятки садово-паркового мистецтва	Відсутні
10.8	Заповідні зони національних природних парків	Відсутні
10.9	Зони регульованої рекреації національних природних парків	Відсутні
10.10	Зони стаціонарної рекреації національних природних парків	Відсутні
10.11	Господарські зони національних природних парків	Відсутні
10.12	Заповідні зони біосферних заповідників	Відсутні
10.13	Буферні зони біосферних заповідників	Відсутні
10.14	Зони антропогенних ландшафтів біосферних заповідників	Відсутні
10.15	Зони регульованого заповідного режиму біосферних заповідників	Відсутні
10.16	Заповідні зони регіональних ландшафтних парків	Відсутні
10.17	Зони регульованої рекреації регіональних ландшафтних парків	Відсутні
10.18	Зони стаціонарної рекреації регіональних ландшафтних парків	Відсутні
10.19	Господарські зони регіональних ландшафтних парків	Відсутні
10.20	Заповідні зони парків-пам'яток садово-паркового мистецтва	Відсутні
10.21	Експозиційні зони парків-пам'яток садово-паркового мистецтва	Відсутні
10.22	Наукові зони парків-пам'яток садово-паркового мистецтва	Відсутні

Інв.№ ори..	Підпис і дата	Зам. інв. №

Зм.	Кіл.	Арк.	№ док.	Підпис	Дата

8/2023 – ДПТ.ПЗ

Лист

103

10.23	Адміністративно-господарські зони парків-пам'яток садово-паркового мистецтва	Відсутні
10.24	Охоронні зони територій та об'єктів природно-заповідного фонду	Відсутні
10.25	Території, зарезервовані з метою наступного заповідання.	Відсутні
10.26	Природний заповідник	Відсутні
10.27	Ботанічний сад	Відсутні
10.28	Заповідна зона ботанічного саду	Відсутні
10.29	Експозиційна зона ботанічного саду	Відсутні
10.30	Наукова зона ботанічного саду	Відсутні
10.31	Адміністративно-господарська зона ботанічного саду	Відсутні
10.32	Дендрологічний парк	Відсутні
10.33	Заповідна зона дендрологічного парку	Відсутні
10.34	Експозиційна зона дендрологічного парку	Відсутні
10.35	Наукова зона дендрологічного парку	Відсутні
10.36	Адміністративно-господарська зона дендрологічного парку	Відсутні
10.37	Зоологічний парк	Відсутні
10.38	Експозиційна зона зоологічного парку	Відсутні
10.39	Наукова зона зоологічного парку	Відсутні
10.40	Рекреаційна зона зоологічного парку	Відсутні
10.41	Господарська зона зоологічного парку	Відсутні
11	Території, до складу яких входять земельні ділянки, необхідні для розміщення об'єктів, щодо яких відповідно до закону може здійснюватися примусове відчуження земельних ділянок з мотивів суспільної необхідності	Відсутні
12	Заборона на зміну цільового призначення земельної ділянки, ландшафту	Відсутні
13	Заборона на провадження окремих видів діяльності	Відсутні
14	Обов'язок щодо утримання та збереження полезахисних лісових смуг	Відсутні
15	Буферна зона	Відсутні
15.01	Буферна зона навколо об'єкта культурної спадщини	Відсутні
16	Території та об'єкти культурної спадщини	Відсутні
16.01	Пам'ятки культурної спадщини та/або їх території	Відсутні
16.02	Історико-культурні заповідники	Відсутні
16.03	Історико-культурні заповідні території	Відсутні
16.04	Охоронювані археологічні території	Відсутні
16.05	Музеї просто неба	Відсутні
16.06	Меморіальні музеї-садиби	Відсутні
16.07	Історичні ареали населених місць	Відсутні
16.08	Об'єкти культурної всесвітньої спадщини	Відсутні
16.09	Інші території та об'єкти культурної спадщини	Відсутні

Інв. № ори..	Зам. інв. №
Підпис і дата	

Зм.	Кіл.	Арк.	№ док.	Підпис	Дата

8/2023 – ДПТ.ПЗ

Лист

104

Земельна ділянка № 14 з кадастровим номером 0510100000:02:012:0086

Площа: 0,0880 га

Код	Назва	Наявність / Площа
01	Охоронна зона	Відсутні
01.01	Охоронна зона навколо об'єкта природно-заповідного фонду	Відсутні
01.02	Охоронна зона навколо об'єкта культурної спадщини	Відсутні
01.02.1	Охоронна зона пам'ятки культурної спадщини	Відсутні
01.02.2	Зона регулювання забудови	Відсутні
01.02.3	Зона охоронюваного ландшафту	Відсутні
01.02.4	Зона охорони археологічного культурного шару	Відсутні
01.03	Охоронна зона навколо (вздовж) об'єкта транспорту	Відсутні
01.03.1	Санітарно-захисна зона навколо (уздовж) об'єкта транспорту	Відсутні
01.04	Охоронна зона навколо (вздовж) об'єкта зв'язку	Відсутні
01.04.1	Охоронна зона навколо (уздовж) об'єкта електрозв'язку	Відсутні
01.04.2	Санітарно-захисна зона навколо (уздовж) об'єкта електрозв'язку	Відсутні
01.05	Охоронна зона навколо (вздовж) об'єкта енергетичної системи	Відсутні
01.05.1	Санітарно-захисна зона навколо (уздовж) об'єкта енергетичної системи	Відсутні
01.06	Охоронна зона навколо об'єкта гідрометеорологічної діяльності	Відсутні
01.07	Охоронна зона навколо геодезичного пункту	Відсутні
01.08	Охоронна зона навколо інженерних комунікацій	Відсутні
01.08.1	Санітарно-захисні смуги навколо інженерних комунікацій	Відсутні
01.09	Охоронна зона навколо промислового об'єкта	Відсутні
01.09.1	Санітарно-захисна смуга навколо промислового об'єкта	Відсутні
02	Зона санітарної охорони	Відсутні
02.01	Зона санітарної охорони джерел та об'єктів централізованого питного водопостачання	Відсутні
02.01.1	Перший пояс зони санітарної охорони джерел та об'єктів централізованого питного водопостачання (суворого режиму)	Відсутні
02.01.2	Другий пояс зони санітарної охорони джерел та об'єктів централізованого питного водопостачання (обмеження)	Відсутні
02.01.3	Третій пояс зони санітарної охорони джерел та об'єктів централізованого питного водопостачання (спостереження)	Відсутні
02.01.4	Санітарно-захисна смуга об'єкта водопостачання	Відсутні
02.02	Округ санітарної охорони курортів	Відсутні
02.02.1	Перша зона округу санітарної охорони курорту (зона суворого режиму)	Відсутні
02.02.2	Друга зона округу санітарної охорони курорту (зона обмежень)	Відсутні
02.02.3	Третя зона округу санітарної охорони курорту (зона спостережень)	Відсутні
03	Санітарно-захисна зона навколо об'єкта	Відсутні
03.01	Санітарно-захисна зона навколо об'єкта	Відсутні
03.02	Санітарна відстань (розрив) від об'єкта	Відсутні
04	Зона особливого режиму використання земель	Відсутні
04.01	Прикордонна смуга	Відсутні
04.02	Зона особливого режиму використання земель навколо військової частини, інших військових формувань	Відсутні

Зам. інв. №	
Підпис і дата	
Інв. № ори..	

Зм.	Кіл.	Арк.	№ док.	Підпис	Дата

8/2023 – ДПТ.ПЗ

Лист

105

04.03	Зона особливого режиму використання земель навколо військо- вих об'єктів	Відсутні
05	Водоохоронне обмеження	Відсутні
05.01	Водоохоронна зона	Відсутні
05.02	Прибережна захисна смуга вздовж річок. навколо водойм та на островах	Відсутні
05.03	Прибережна захисна смуга вздовж морів. морських заток і лима- нів та на островах у внутрішніх морських водах	Відсутні
05.04	Берегова смуга водних шляхів	Відсутні
05.05	Смуга відведення	Відсутні
05.06	Пляжна зона	Відсутні
06	Інше обмеження	Відсутні
06.01	Зона особливого режиму забудови	Відсутні
06.01.1	Території в червоних лініях	0,0113 га
06.01.2	Території в зелених лініях	Відсутні
06.01.3	Території в блакитних лініях	Відсутні
06.01.4	Території в жовтих лініях	Відсутні
06.01.5	Території в лініях регулювання забудови	Відсутні
06.02	Зона радіоактивно забрудненої території	Відсутні
06.02.1	Зона відчуження	Відсутні
06.02.2	Зона безумовного (обов'язкового) відселення	Відсутні
06.02.3	Зона гарантованого добровільного відселення	Відсутні
06.03	Зона надзвичайної екологічної ситуації	Відсутні
06.04	Умова додержання природоохоронних вимог або виконання визначених робіт	Відсутні
06.05	Авіаційне, радіолокаційне обмеження	Відсутні
06.05.1	Зона обмеження забудови від радіотехнічних, радіолокаційних об'єктів	Відсутні
06.05.2	Поверхня обмеження забудови	Відсутні
06.05.3	Зона обмежень забудови щодо умов авіаційного шуму	Відсутні
06.05.4	Захисна зона аеронавігаційного обладнання	Відсутні
06.05.5	Смуга повітряних підходів	Відсутні
06.06	Історико-культурне обмеження	Відсутні
06.06.1	Буферна зона об'єкта всесвітньої спадщини	Відсутні
06.06.2	Історичний ареал населеного місця	Відсутні
06.06.3	Охоронювана археологічна територія	Відсутні
06.06.4	Історико-культурний заповідник	Відсутні
06.06.5	Історико-культурна заповідна територія	Відсутні
07	Земельні сервітути	Відсутні
07.01	Право проходу та проїзду на велосипеді	Відсутні
07.02	Право проїзду на транспортному засобі по наявному шляху	Відсутні
07.03	Право прокладення та експлуатації ліній електропередачі. зв'я- зку. трубопроводів. інших лінійних комунікацій	Відсутні
07.04	Право прокладати на свою земельну ділянку водопровід із чужої природної водойми або через чужу земельну ділянку	Відсутні
07.05	Право відводу води із своєї земельної ділянки на сусідню або че- рез сусідню земельну ділянку	Відсутні
07.06	Право забору води з природної водойми. розташованої на сусід- ній земельній ділянці. та право проходу до природної водойми	Відсутні

Інв. № ори..	Підпис і дата	Зам. інв. №

Зм.	Кіл.	Арк.	№ док.	Підпис	Дата

07.07	Право поїти свою худобу із природної водойми. розташованої на сусідній земельній ділянці. та право прогону худоби до природної водойми	Відсутні
07.08	Право прогону худоби по наявному шляху	Відсутні
07.09	Право встановлення будівельних розташувань та складування будівельних матеріалів з метою ремонту будівель та споруд	Відсутні
07.10	Інші земельні сервітути	Відсутні
07.11	Право на розміщення тимчасових споруд (малих архітектурних форм)	Відсутні
07.12	Право на будівництво та розміщення об'єктів нафтогазовидобування	Відсутні
07.13	Право на розміщення об'єктів трубопровідного транспорту	Відсутні
07.14	Право на користування земельною ділянкою для потреб дослідно-промислової розробки родовищ бурштину, інших корисних копалин загальнодержавного значення та/або видобування бурштину, інших корисних копалин загальнодержавного значення, за умови що при цьому не порушуються права землевласника, передбачені статтею 98 Земельного кодексу України	Відсутні
07.15	Право розміщення (переміщення, пересування) об'єктів інженерної інфраструктури меліоративних систем	Відсутні
08	Право користування чужою земельною ділянкою для забудови (суперфіцій)	Відсутні
09	Право користування чужою земельною ділянкою для сільськогосподарських потреб(емфітевзис)	Відсутні
10	Території та об'єкти природно-заповідного фонду	Відсутні
10.1	Національні природні парки	Відсутні
10.2	Біосферні заповідники	Відсутні
10.3	Регіональні ландшафтні парки	Відсутні
10.4	Заказники	Відсутні
10.5	Пам'ятки природи	Відсутні
10.6	Заповідні урочища	Відсутні
10.7	Парки-пам'ятки садово-паркового мистецтва	Відсутні
10.8	Заповідні зони національних природних парків	Відсутні
10.9	Зони регульованої рекреації національних природних парків	Відсутні
10.10	Зони стаціонарної рекреації національних природних парків	Відсутні
10.11	Господарські зони національних природних парків	Відсутні
10.12	Заповідні зони біосферних заповідників	Відсутні
10.13	Буферні зони біосферних заповідників	Відсутні
10.14	Зони антропогенних ландшафтів біосферних заповідників	Відсутні
10.15	Зони регульованого заповідного режиму біосферних заповідників	Відсутні
10.16	Заповідні зони регіональних ландшафтних парків	Відсутні
10.17	Зони регульованої рекреації регіональних ландшафтних парків	Відсутні
10.18	Зони стаціонарної рекреації регіональних ландшафтних парків	Відсутні
10.19	Господарські зони регіональних ландшафтних парків	Відсутні
10.20	Заповідні зони парків-пам'яток садово-паркового мистецтва	Відсутні
10.21	Експозиційні зони парків-пам'яток садово-паркового мистецтва	Відсутні
10.22	Наукові зони парків-пам'яток садово-паркового мистецтва	Відсутні

Інв.№ ори..	Підпис і дата	Зам. інв. №

Зм.	Кіл.	Арк.	№ док.	Підпис	Дата

8/2023 – ДПТ.ПЗ

Лист

107

10.23	Адміністративно-господарські зони парків-пам'яток садово-паркового мистецтва	Відсутні
10.24	Охоронні зони територій та об'єктів природно-заповідного фонду	Відсутні
10.25	Території, зарезервовані з метою наступного заповідання.	Відсутні
10.26	Природний заповідник	Відсутні
10.27	Ботанічний сад	Відсутні
10.28	Заповідна зона ботанічного саду	Відсутні
10.29	Експозиційна зона ботанічного саду	Відсутні
10.30	Наукова зона ботанічного саду	Відсутні
10.31	Адміністративно-господарська зона ботанічного саду	Відсутні
10.32	Дендрологічний парк	Відсутні
10.33	Заповідна зона дендрологічного парку	Відсутні
10.34	Експозиційна зона дендрологічного парку	Відсутні
10.35	Наукова зона дендрологічного парку	Відсутні
10.36	Адміністративно-господарська зона дендрологічного парку	Відсутні
10.37	Зоологічний парк	Відсутні
10.38	Експозиційна зона зоологічного парку	Відсутні
10.39	Наукова зона зоологічного парку	Відсутні
10.40	Рекреаційна зона зоологічного парку	Відсутні
10.41	Господарська зона зоологічного парку	Відсутні
11	Території, до складу яких входять земельні ділянки, необхідні для розміщення об'єктів, щодо яких відповідно до закону може здійснюватися примусове відчуження земельних ділянок з мотивів суспільної необхідності	Відсутні
12	Заборона на зміну цільового призначення земельної ділянки, ландшафту	Відсутні
13	Заборона на провадження окремих видів діяльності	Відсутні
14	Обов'язок щодо утримання та збереження полезахисних лісових смуг	Відсутні
15	Буферна зона	Відсутні
15.01	Буферна зона навколо об'єкта культурної спадщини	Відсутні
16	Території та об'єкти культурної спадщини	Відсутні
16.01	Пам'ятки культурної спадщини та/або їх території	Відсутні
16.02	Історико-культурні заповідники	Відсутні
16.03	Історико-культурні заповідні території	Відсутні
16.04	Охоронювані археологічні території	Відсутні
16.05	Музеї просто неба	Відсутні
16.06	Меморіальні музеї-садиби	Відсутні
16.07	Історичні ареали населених місць	Відсутні
16.08	Об'єкти культурної всесвітньої спадщини	Відсутні
16.09	Інші території та об'єкти культурної спадщини	Відсутні

Інв. № ори..	Підпис і дата	Зам. інв. №

Зм.	Кіл.	Арк.	№ док.	Підпис	Дата

8/2023 – ДПТ.ПЗ

Лист

108

Земельна ділянка № 15 з кадастровим номером 0510100000:02:012:0129
Площа: 0,0510 га

Код	Назва	Наявність / Площа
01	Охоронна зона	Відсутні
01.01	Охоронна зона навколо об'єкта природно-заповідного фонду	Відсутні
01.02	Охоронна зона навколо об'єкта культурної спадщини	Відсутні
01.02.1	Охоронна зона пам'ятки культурної спадщини	Відсутні
01.02.2	Зона регулювання забудови	Відсутні
01.02.3	Зона охоронюваного ландшафту	Відсутні
01.02.4	Зона охорони археологічного культурного шару	Відсутні
01.03	Охоронна зона навколо (вздовж) об'єкта транспорту	Відсутні
01.03.1	Санітарно-захисна зона навколо (уздовж) об'єкта транспорту	Відсутні
01.04	Охоронна зона навколо (вздовж) об'єкта зв'язку	Відсутні
01.04.1	Охоронна зона навколо (уздовж) об'єкта електрозв'язку	Відсутні
01.04.2	Санітарно-захисна зона навколо (уздовж) об'єкта електрозв'язку	Відсутні
01.05	Охоронна зона навколо (вздовж) об'єкта енергетичної системи	Відсутні
01.05.1	Санітарно-захисна зона навколо (уздовж) об'єкта енергетичної системи	Відсутні
01.06	Охоронна зона навколо об'єкта гідрометеорологічної діяльності	Відсутні
01.07	Охоронна зона навколо геодезичного пункту	Відсутні
01.08	Охоронна зона навколо інженерних комунікацій	Відсутні
01.08.1	Санітарно-захисні смуги навколо інженерних комунікацій	Відсутні
01.09	Охоронна зона навколо промислового об'єкта	Відсутні
01.09.1	Санітарно-захисна смуга навколо промислового об'єкта	Відсутні
02	Зона санітарної охорони	Відсутні
02.01	Зона санітарної охорони джерел та об'єктів централізованого питного водопостачання	Відсутні
02.01.1	Перший пояс зони санітарної охорони джерел та об'єктів централізованого питного водопостачання (суворого режиму)	Відсутні
02.01.2	Другий пояс зони санітарної охорони джерел та об'єктів централізованого питного водопостачання (обмеження)	Відсутні
02.01.3	Третій пояс зони санітарної охорони джерел та об'єктів централізованого питного водопостачання (спостереження)	Відсутні
02.01.4	Санітарно-захисна смуга об'єкта водопостачання	Відсутні
02.02	Округ санітарної охорони курортів	Відсутні
02.02.1	Перша зона округу санітарної охорони курорту (зона суворого режиму)	Відсутні
02.02.2	Друга зона округу санітарної охорони курорту (зона обмежень)	Відсутні
02.02.3	Третя зона округу санітарної охорони курорту (зона спостережень)	Відсутні
03	Санітарно-захисна зона навколо об'єкта	Відсутні
03.01	Санітарно-захисна зона навколо об'єкта	Відсутні
03.02	Санітарна відстань (розрив) від об'єкта	Відсутні
04	Зона особливого режиму використання земель	Відсутні
04.01	Прикордонна смуга	Відсутні
04.02	Зона особливого режиму використання земель навколо військової частини, інших військових формувань	Відсутні

8/2023 – ДПТ.ПЗ

Лист

109

Інв. № ори..	Підпис і дата	Зам. інв. №

Зм.	Кіл.	Арк.	№ док.	Підпис	Дата

04.03	Зона особливого режиму використання земель навколо військових об'єктів	Відсутні
05	Водоохоронне обмеження	Відсутні
05.01	Водоохоронна зона	Відсутні
05.02	Прибережна захисна смуга вздовж річок. навколо водойм та на островах	Відсутні
05.03	Прибережна захисна смуга вздовж морів. морських заток і лиманів та на островах у внутрішніх морських водах	Відсутні
05.04	Берегова смуга водних шляхів	Відсутні
05.05	Смуга відведення	Відсутні
05.06	Пляжна зона	Відсутні
06	Інше обмеження	Відсутні
06.01	Зона особливого режиму забудови	Відсутні
06.01.1	Території в червоних лініях	Відсутні
06.01.2	Території в зелених лініях	Відсутні
06.01.3	Території в блакитних лініях	Відсутні
06.01.4	Території в жовтих лініях	Відсутні
06.01.5	Території в лініях регулювання забудови	Відсутні
06.02	Зона радіоактивно забрудненої території	Відсутні
06.02.1	Зона відчуження	Відсутні
06.02.2	Зона безумовного (обов'язкового) відселення	Відсутні
06.02.3	Зона гарантованого добровільного відселення	Відсутні
06.03	Зона надзвичайної екологічної ситуації	Відсутні
06.04	Умова додержання природоохоронних вимог або виконання визначених робіт	Відсутні
06.05	Авіаційне, радіолокаційне обмеження	Відсутні
06.05.1	Зона обмеження забудови від радіотехнічних, радіолокаційних об'єктів	Відсутні
06.05.2	Поверхня обмеження забудови	Відсутні
06.05.3	Зона обмежень забудови щодо умов авіаційного шуму	Відсутні
06.05.4	Захисна зона аеронавігаційного обладнання	Відсутні
06.05.5	Смуга повітряних підходів	Відсутні
06.06	Історико-культурне обмеження	Відсутні
06.06.1	Буферна зона об'єкта всесвітньої спадщини	Відсутні
06.06.2	Історичний ареал населеного місця	Відсутні
06.06.3	Охоронювана археологічна територія	Відсутні
06.06.4	Історико-культурний заповідник	Відсутні
06.06.5	Історико-культурна заповідна територія	Відсутні
07	Земельні сервітути	Відсутні
07.01	Право проходу та проїзду на велосипеді	Відсутні
07.02	Право проїзду на транспортному засобі по наявному шляху	Відсутні
07.03	Право прокладення та експлуатації ліній електропередачі. зв'язку. трубопроводів. інших лінійних комунікацій	Відсутні
07.04	Право прокладати на свою земельну ділянку водопровід із чужої природної водойми або через чужу земельну ділянку	Відсутні
07.05	Право відводу води із своєї земельної ділянки на сусідню або через сусідню земельну ділянку	Відсутні
07.06	Право забору води з природної водойми. розташованої на сусідній земельній ділянці. та право проходу до природної водойми	Відсутні

Інв. № ори..	Підпис і дата	Зам. інв. №

Зм.	Кіл.	Арк.	№ док.	Підпис	Дата

07.07	Право поїти свою худобу із природної водойми. розташованої на сусідній земельній ділянці. та право прогону худоби до природної водойми	Відсутні
07.08	Право прогону худоби по наявному шляху	Відсутні
07.09	Право встановлення будівельних розташувань та складування будівельних матеріалів з метою ремонту будівель та споруд	Відсутні
07.10	Інші земельні сервітути	Відсутні
07.11	Право на розміщення тимчасових споруд (малих архітектурних форм)	Відсутні
07.12	Право на будівництво та розміщення об'єктів нафтогазовидобування	Відсутні
07.13	Право на розміщення об'єктів трубопровідного транспорту	Відсутні
07.14	Право на користування земельною ділянкою для потреб дослідно-промислової розробки родовищ бурштину, інших корисних копалин загальнодержавного значення та/або видобування бурштину, інших корисних копалин загальнодержавного значення, за умови що при цьому не порушуються права землевласника, передбачені статтею 98 Земельного кодексу України	Відсутні
07.15	Право розміщення (переміщення, пересування) об'єктів інженерної інфраструктури меліоративних систем	Відсутні
08	Право користування чужою земельною ділянкою для забудови (суперфіцій)	Відсутні
09	Право користування чужою земельною ділянкою для сільськогосподарських потреб(емфітевзис)	Відсутні
10	Території та об'єкти природно-заповідного фонду	Відсутні
10.1	Національні природні парки	Відсутні
10.2	Біосферні заповідники	Відсутні
10.3	Регіональні ландшафтні парки	Відсутні
10.4	Заказники	Відсутні
10.5	Пам'ятки природи	Відсутні
10.6	Заповідні урочища	Відсутні
10.7	Парки-пам'ятки садово-паркового мистецтва	Відсутні
10.8	Заповідні зони національних природних парків	Відсутні
10.9	Зони регульованої рекреації національних природних парків	Відсутні
10.10	Зони стаціонарної рекреації національних природних парків	Відсутні
10.11	Господарські зони національних природних парків	Відсутні
10.12	Заповідні зони біосферних заповідників	Відсутні
10.13	Буферні зони біосферних заповідників	Відсутні
10.14	Зони антропогенних ландшафтів біосферних заповідників	Відсутні
10.15	Зони регульованого заповідного режиму біосферних заповідників	Відсутні
10.16	Заповідні зони регіональних ландшафтних парків	Відсутні
10.17	Зони регульованої рекреації регіональних ландшафтних парків	Відсутні
10.18	Зони стаціонарної рекреації регіональних ландшафтних парків	Відсутні
10.19	Господарські зони регіональних ландшафтних парків	Відсутні
10.20	Заповідні зони парків-пам'яток садово-паркового мистецтва	Відсутні
10.21	Експозиційні зони парків-пам'яток садово-паркового мистецтва	Відсутні
10.22	Наукові зони парків-пам'яток садово-паркового мистецтва	Відсутні

Інв.№ ори..	Підпис і дата	Зам. інв. №

Зм.	Кіл.	Арк.	№ док.	Підпис	Дата

8/2023 – ДПТ.ПЗ

Лист

111

10.23	Адміністративно-господарські зони парків-пам'яток садово-паркового мистецтва	Відсутні
10.24	Охоронні зони територій та об'єктів природно-заповідного фонду	Відсутні
10.25	Території, зарезервовані з метою наступного заповідання.	Відсутні
10.26	Природний заповідник	Відсутні
10.27	Ботанічний сад	Відсутні
10.28	Заповідна зона ботанічного саду	Відсутні
10.29	Експозиційна зона ботанічного саду	Відсутні
10.30	Наукова зона ботанічного саду	Відсутні
10.31	Адміністративно-господарська зона ботанічного саду	Відсутні
10.32	Дендрологічний парк	Відсутні
10.33	Заповідна зона дендрологічного парку	Відсутні
10.34	Експозиційна зона дендрологічного парку	Відсутні
10.35	Наукова зона дендрологічного парку	Відсутні
10.36	Адміністративно-господарська зона дендрологічного парку	Відсутні
10.37	Зоологічний парк	Відсутні
10.38	Експозиційна зона зоологічного парку	Відсутні
10.39	Наукова зона зоологічного парку	Відсутні
10.40	Рекреаційна зона зоологічного парку	Відсутні
10.41	Господарська зона зоологічного парку	Відсутні
11	Території, до складу яких входять земельні ділянки, необхідні для розміщення об'єктів, щодо яких відповідно до закону може здійснюватися примусове відчуження земельних ділянок з мотивів суспільної необхідності	Відсутні
12	Заборона на зміну цільового призначення земельної ділянки, ландшафту	Відсутні
13	Заборона на провадження окремих видів діяльності	Відсутні
14	Обов'язок щодо утримання та збереження полезахисних лісових смуг	Відсутні
15	Буферна зона	Відсутні
15.01	Буферна зона навколо об'єкта культурної спадщини	Відсутні
16	Території та об'єкти культурної спадщини	Відсутні
16.01	Пам'ятки культурної спадщини та/або їх території	Відсутні
16.02	Історико-культурні заповідники	Відсутні
16.03	Історико-культурні заповідні території	Відсутні
16.04	Охоронювані археологічні території	Відсутні
16.05	Музеї просто неба	Відсутні
16.06	Меморіальні музеї-садиби	Відсутні
16.07	Історичні ареали населених місць	Відсутні
16.08	Об'єкти культурної всесвітньої спадщини	Відсутні
16.09	Інші території та об'єкти культурної спадщини	Відсутні

Інв. № ори..	Підпис і дата	Зам. інв. №

Зм.	Кіл.	Арк.	№ док.	Підпис	Дата

8/2023 – ДПТ.ПЗ

Лист

112

Земельна ділянка № 16 з кадастровим номером 0510100000:02:012:0143

Площа: 0,0944 га

Код	Назва	Наявність /Площа
01	Охоронна зона	Відсутні
01.01	Охоронна зона навколо об'єкта природно-заповідного фонду	Відсутні
01.02	Охоронна зона навколо об'єкта культурної спадщини	Відсутні
01.02.1	Охоронна зона пам'ятки культурної спадщини	Відсутні
01.02.2	Зона регулювання забудови	Відсутні
01.02.3	Зона охоронюваного ландшафту	Відсутні
01.02.4	Зона охорони археологічного культурного шару	Відсутні
01.03	Охоронна зона навколо (вздовж) об'єкта транспорту	Відсутні
01.03.1	Санітарно-захисна зона навколо (уздовж) об'єкта транспорту	Відсутні
01.04	Охоронна зона навколо (вздовж) об'єкта зв'язку	Відсутні
01.04.1	Охоронна зона навколо (уздовж) об'єкта електрозв'язку	Відсутні
01.04.2	Санітарно-захисна зона навколо (уздовж) об'єкта електрозв'язку	Відсутні
01.05	Охоронна зона навколо (вздовж) об'єкта енергетичної системи	Відсутні
01.05.1	Санітарно-захисна зона навколо (уздовж) об'єкта енергетичної системи	Відсутні
01.06	Охоронна зона навколо об'єкта гідрометеорологічної діяльності	Відсутні
01.07	Охоронна зона навколо геодезичного пункту	Відсутні
01.08	Охоронна зона навколо інженерних комунікацій	Відсутні
01.08.1	Санітарно-захисні смуги навколо інженерних комунікацій	Відсутні
01.09	Охоронна зона навколо промислового об'єкта	Відсутні
01.09.1	Санітарно-захисна смуга навколо промислового об'єкта	Відсутні
02	Зона санітарної охорони	Відсутні
02.01	Зона санітарної охорони джерел та об'єктів централізованого питного водопостачання	Відсутні
02.01.1	Перший пояс зони санітарної охорони джерел та об'єктів централізованого питного водопостачання (суворого режиму)	Відсутні
02.01.2	Другий пояс зони санітарної охорони джерел та об'єктів централізованого питного водопостачання (обмеження)	Відсутні
02.01.3	Третій пояс зони санітарної охорони джерел та об'єктів централізованого питного водопостачання (спостереження)	Відсутні
02.01.4	Санітарно-захисна смуга об'єкта водопостачання	Відсутні
02.02	Округ санітарної охорони курортів	Відсутні
02.02.1	Перша зона округу санітарної охорони курорту (зона суворого режиму)	Відсутні
02.02.2	Друга зона округу санітарної охорони курорту (зона обмежень)	Відсутні
02.02.3	Третя зона округу санітарної охорони курорту (зона спостережень)	Відсутні
03	Санітарно-захисна зона навколо об'єкта	Відсутні
03.01	Санітарно-захисна зона навколо об'єкта	Відсутні
03.02	Санітарна відстань (розрив) від об'єкта	Відсутні
04	Зона особливого режиму використання земель	Відсутні
04.01	Прикордонна смуга	Відсутні
04.02	Зона особливого режиму використання земель навколо військової частини. інших військових формувань	Відсутні

Зам. інв. №	
Підпис і дата	
Інв. № ори..	

Зм.	Кіл.	Арк.	№ док.	Підпис	Дата

8/2023 – ДПТ.ПЗ

Лист

113

04.03	Зона особливого режиму використання земель навколо військових об'єктів	Відсутні
05	Водоохоронне обмеження	Відсутні
05.01	Водоохоронна зона	Відсутні
05.02	Прибережна захисна смуга вздовж річок. навколо водойм та на островах	Відсутні
05.03	Прибережна захисна смуга вздовж морів. морських заток і лиманів та на островах у внутрішніх морських водах	Відсутні
05.04	Берегова смуга водних шляхів	Відсутні
05.05	Смуга відведення	Відсутні
05.06	Пляжна зона	Відсутні
06	Інше обмеження	Відсутні
06.01	Зона особливого режиму забудови	Відсутні
06.01.1	Території в червоних лініях	Відсутні
06.01.2	Території в зелених лініях	Відсутні
06.01.3	Території в блакитних лініях	Відсутні
06.01.4	Території в жовтих лініях	Відсутні
06.01.5	Території в лініях регулювання забудови	Відсутні
06.02	Зона радіоактивно забрудненої території	Відсутні
06.02.1	Зона відчуження	Відсутні
06.02.2	Зона безумовного (обов'язкового) відселення	Відсутні
06.02.3	Зона гарантованого добровільного відселення	Відсутні
06.03	Зона надзвичайної екологічної ситуації	Відсутні
06.04	Умова додержання природоохоронних вимог або виконання визначених робіт	Відсутні
06.05	Авіаційне, радіолокаційне обмеження	Відсутні
06.05.1	Зона обмеження забудови від радіотехнічних, радіолокаційних об'єктів	Відсутні
06.05.2	Поверхня обмеження забудови	Відсутні
06.05.3	Зона обмежень забудови щодо умов авіаційного шуму	Відсутні
06.05.4	Захисна зона аеронавігаційного обладнання	Відсутні
06.05.5	Смуга повітряних підходів	Відсутні
06.06	Історико-культурне обмеження	Відсутні
06.06.1	Буферна зона об'єкта всесвітньої спадщини	Відсутні
06.06.2	Історичний ареал населеного місця	Відсутні
06.06.3	Охоронювана археологічна територія	Відсутні
06.06.4	Історико-культурний заповідник	Відсутні
06.06.5	Історико-культурна заповідна територія	Відсутні
07	Земельні сервітути	Відсутні
07.01	Право проходу та проїзду на велосипеді	Відсутні
07.02	Право проїзду на транспортному засобі по наявному шляху	Відсутні
07.03	Право прокладення та експлуатації ліній електропередачі. зв'язку. трубопроводів. інших лінійних комунікацій	Відсутні
07.04	Право прокладати на свою земельну ділянку водопровід із чужої природної водойми або через чужу земельну ділянку	Відсутні
07.05	Право відводу води із своєї земельної ділянки на сусідню або через сусідню земельну ділянку	Відсутні
07.06	Право забору води з природної водойми. розташованої на сусідній земельній ділянці. та право проходу до природної водойми	Відсутні

Інв. № ори..	Підпис і дата	Зам. інв. №

Зм.	Кіл.	Арк.	№ док.	Підпис	Дата

07.07	Право поїти свою худобу із природної водойми. розташованої на сусідній земельній ділянці. та право прогону худоби до природної водойми	Відсутні
07.08	Право прогону худоби по наявному шляху	Відсутні
07.09	Право встановлення будівельних розташувань та складування будівельних матеріалів з метою ремонту будівель та споруд	Відсутні
07.10	Інші земельні сервітути	Відсутні
07.11	Право на розміщення тимчасових споруд (малих архітектурних форм)	Відсутні
07.12	Право на будівництво та розміщення об'єктів нафтогазовидобування	Відсутні
07.13	Право на розміщення об'єктів трубопровідного транспорту	Відсутні
07.14	Право на користування земельною ділянкою для потреб дослідно-промислової розробки родовищ бурштину, інших корисних копалин загальнодержавного значення та/або видобування бурштину, інших корисних копалин загальнодержавного значення, за умови що при цьому не порушуються права землевласника, передбачені статтею 98 Земельного кодексу України	Відсутні
07.15	Право розміщення (переміщення, пересування) об'єктів інженерної інфраструктури меліоративних систем	Відсутні
08	Право користування чужою земельною ділянкою для забудови (суперфіцій)	Відсутні
09	Право користування чужою земельною ділянкою для сільськогосподарських потреб(емфітевзис)	Відсутні
10	Території та об'єкти природно-заповідного фонду	Відсутні
10.1	Національні природні парки	Відсутні
10.2	Біосферні заповідники	Відсутні
10.3	Регіональні ландшафтні парки	Відсутні
10.4	Заказники	Відсутні
10.5	Пам'ятки природи	Відсутні
10.6	Заповідні урочища	Відсутні
10.7	Парки-пам'ятки садово-паркового мистецтва	Відсутні
10.8	Заповідні зони національних природних парків	Відсутні
10.9	Зони регульованої рекреації національних природних парків	Відсутні
10.10	Зони стаціонарної рекреації національних природних парків	Відсутні
10.11	Господарські зони національних природних парків	Відсутні
10.12	Заповідні зони біосферних заповідників	Відсутні
10.13	Буферні зони біосферних заповідників	Відсутні
10.14	Зони антропогенних ландшафтів біосферних заповідників	Відсутні
10.15	Зони регульованого заповідного режиму біосферних заповідників	Відсутні
10.16	Заповідні зони регіональних ландшафтних парків	Відсутні
10.17	Зони регульованої рекреації регіональних ландшафтних парків	Відсутні
10.18	Зони стаціонарної рекреації регіональних ландшафтних парків	Відсутні
10.19	Господарські зони регіональних ландшафтних парків	Відсутні
10.20	Заповідні зони парків-пам'яток садово-паркового мистецтва	Відсутні
10.21	Експозиційні зони парків-пам'яток садово-паркового мистецтва	Відсутні
10.22	Наукові зони парків-пам'яток садово-паркового мистецтва	Відсутні

Інв.№ ори..	Підпис і дата	Зам. інв. №

Зм.	Кіл.	Арк.	№ док.	Підпис	Дата

8/2023 – ДПТ.ПЗ

Лист

115

10.23	Адміністративно-господарські зони парків-пам'яток садово-паркового мистецтва	Відсутні
10.24	Охоронні зони територій та об'єктів природно-заповідного фонду	Відсутні
10.25	Території, зарезервовані з метою наступного заповідання.	Відсутні
10.26	Природний заповідник	Відсутні
10.27	Ботанічний сад	Відсутні
10.28	Заповідна зона ботанічного саду	Відсутні
10.29	Експозиційна зона ботанічного саду	Відсутні
10.30	Наукова зона ботанічного саду	Відсутні
10.31	Адміністративно-господарська зона ботанічного саду	Відсутні
10.32	Дендрологічний парк	Відсутні
10.33	Заповідна зона дендрологічного парку	Відсутні
10.34	Експозиційна зона дендрологічного парку	Відсутні
10.35	Наукова зона дендрологічного парку	Відсутні
10.36	Адміністративно-господарська зона дендрологічного парку	Відсутні
10.37	Зоологічний парк	Відсутні
10.38	Експозиційна зона зоологічного парку	Відсутні
10.39	Наукова зона зоологічного парку	Відсутні
10.40	Рекреаційна зона зоологічного парку	Відсутні
10.41	Господарська зона зоологічного парку	Відсутні
11	Території, до складу яких входять земельні ділянки, необхідні для розміщення об'єктів, щодо яких відповідно до закону може здійснюватися примусове відчуження земельних ділянок з мотивів суспільної необхідності	Відсутні
12	Заборона на зміну цільового призначення земельної ділянки, ландшафту	Відсутні
13	Заборона на провадження окремих видів діяльності	Відсутні
14	Обов'язок щодо утримання та збереження полезахисних лісових смуг	Відсутні
15	Буферна зона	Відсутні
15.01	Буферна зона навколо об'єкта культурної спадщини	Відсутні
16	Території та об'єкти культурної спадщини	Відсутні
16.01	Пам'ятки культурної спадщини та/або їх території	Відсутні
16.02	Історико-культурні заповідники	Відсутні
16.03	Історико-культурні заповідні території	Відсутні
16.04	Охоронювані археологічні території	Відсутні
16.05	Музеї просто неба	Відсутні
16.06	Меморіальні музеї-садиби	Відсутні
16.07	Історичні ареали населених місць	Відсутні
16.08	Об'єкти культурної всесвітньої спадщини	Відсутні
16.09	Інші території та об'єкти культурної спадщини	Відсутні

Інв. № ори..	Підпис і дата	Зам. інв. №

Зм.	Кіл.	Арк.	№ док.	Підпис	Дата

8/2023 – ДПТ.ПЗ

Лист

116

Земельна ділянка № 17 з кадастровим номером 0510100000:02:012:0077

Площа: 0,1000 га

Код	Назва	Наявність / Площа
01	Охоронна зона	Відсутні
01.01	Охоронна зона навколо об'єкта природно-заповідного фонду	Відсутні
01.02	Охоронна зона навколо об'єкта культурної спадщини	Відсутні
01.02.1	Охоронна зона пам'ятки культурної спадщини	Відсутні
01.02.2	Зона регулювання забудови	Відсутні
01.02.3	Зона охоронюваного ландшафту	Відсутні
01.02.4	Зона охорони археологічного культурного шару	Відсутні
01.03	Охоронна зона навколо (вздовж) об'єкта транспорту	Відсутні
01.03.1	Санітарно-захисна зона навколо (уздовж) об'єкта транспорту	Відсутні
01.04	Охоронна зона навколо (вздовж) об'єкта зв'язку	Відсутні
01.04.1	Охоронна зона навколо (уздовж) об'єкта електрозв'язку	Відсутні
01.04.2	Санітарно-захисна зона навколо (уздовж) об'єкта електрозв'язку	Відсутні
01.05	Охоронна зона навколо (вздовж) об'єкта енергетичної системи	Відсутні
01.05.1	Санітарно-захисна зона навколо (уздовж) об'єкта енергетичної системи	Відсутні
01.06	Охоронна зона навколо об'єкта гідрометеорологічної діяльності	Відсутні
01.07	Охоронна зона навколо геодезичного пункту	Відсутні
01.08	Охоронна зона навколо інженерних комунікацій	Відсутні
01.08.1	Санітарно-захисні смуги навколо інженерних комунікацій	Відсутні
01.09	Охоронна зона навколо промислового об'єкта	Відсутні
01.09.1	Санітарно-захисна смуга навколо промислового об'єкта	Відсутні
02	Зона санітарної охорони	Відсутні
02.01	Зона санітарної охорони джерел та об'єктів централізованого питного водопостачання	Відсутні
02.01.1	Перший пояс зони санітарної охорони джерел та об'єктів централізованого питного водопостачання (суворого режиму)	Відсутні
02.01.2	Другий пояс зони санітарної охорони джерел та об'єктів централізованого питного водопостачання (обмеження)	Відсутні
02.01.3	Третій пояс зони санітарної охорони джерел та об'єктів централізованого питного водопостачання (спостереження)	Відсутні
02.01.4	Санітарно-захисна смуга об'єкта водопостачання	Відсутні
02.02	Округ санітарної охорони курортів	Відсутні
02.02.1	Перша зона округу санітарної охорони курорту (зона суворого режиму)	Відсутні
02.02.2	Друга зона округу санітарної охорони курорту (зона обмежень)	Відсутні
02.02.3	Третя зона округу санітарної охорони курорту (зона спостережень)	Відсутні
03	Санітарно-захисна зона навколо об'єкта	Відсутні
03.01	Санітарно-захисна зона навколо об'єкта	Відсутні
03.02	Санітарна відстань (розрив) від об'єкта	Відсутні
04	Зона особливого режиму використання земель	Відсутні
04.01	Прикордонна смуга	Відсутні
04.02	Зона особливого режиму використання земель навколо військової частини, інших військових формувань	Відсутні

Зам. інв. №	
Підпис і дата	
Інв. № ори..	

Зм.	Кіл.	Арк.	№ док.	Підпис	Дата

8/2023 – ДПТ.ПЗ

Лист

117

04.03	Зона особливого режиму використання земель навколо військо- вих об'єктів	Відсутні
05	Водоохоронне обмеження	Відсутні
05.01	Водоохоронна зона	Відсутні
05.02	Прибережна захисна смуга вздовж річок. навколо водойм та на островах	Відсутні
05.03	Прибережна захисна смуга вздовж морів. морських заток і лима- нів та на островах у внутрішніх морських водах	Відсутні
05.04	Берегова смуга водних шляхів	Відсутні
05.05	Смуга відведення	Відсутні
05.06	Пляжна зона	Відсутні
06	Інше обмеження	Відсутні
06.01	Зона особливого режиму забудови	Відсутні
06.01.1	Території в червоних лініях	0,0095 га
06.01.2	Території в зелених лініях	Відсутні
06.01.3	Території в блакитних лініях	Відсутні
06.01.4	Території в жовтих лініях	Відсутні
06.01.5	Території в лініях регулювання забудови	Відсутні
06.02	Зона радіоактивно забрудненої території	Відсутні
06.02.1	Зона відчуження	Відсутні
06.02.2	Зона безумовного (обов'язкового) відселення	Відсутні
06.02.3	Зона гарантованого добровільного відселення	Відсутні
06.03	Зона надзвичайної екологічної ситуації	Відсутні
06.04	Умова додержання природоохоронних вимог або виконання визначених робіт	Відсутні
06.05	Авіаційне, радіолокаційне обмеження	Відсутні
06.05.1	Зона обмеження забудови від радіотехнічних, радіолокаційних об'єктів	Відсутні
06.05.2	Поверхня обмеження забудови	Відсутні
06.05.3	Зона обмежень забудови щодо умов авіаційного шуму	Відсутні
06.05.4	Захисна зона аеронавігаційного обладнання	Відсутні
06.05.5	Смуга повітряних підходів	Відсутні
06.06	Історико-культурне обмеження	Відсутні
06.06.1	Буферна зона об'єкта всесвітньої спадщини	Відсутні
06.06.2	Історичний ареал населеного місця	Відсутні
06.06.3	Охоронювана археологічна територія	Відсутні
06.06.4	Історико-культурний заповідник	Відсутні
06.06.5	Історико-культурна заповідна територія	Відсутні
07	Земельні сервітути	Відсутні
07.01	Право проходу та проїзду на велосипеді	Відсутні
07.02	Право проїзду на транспортному засобі по наявному шляху	Відсутні
07.03	Право прокладення та експлуатації ліній електропередачі. зв'я- зку. трубопроводів. інших лінійних комунікацій	Відсутні
07.04	Право прокладати на свою земельну ділянку водопровід із чужої природної водойми або через чужу земельну ділянку	Відсутні
07.05	Право відводу води із своєї земельної ділянки на сусідню або че- рез сусідню земельну ділянку	Відсутні
07.06	Право забору води з природної водойми. розташованої на сусід- ній земельній ділянці. та право проходу до природної водойми	Відсутні

Зам. інв. №	
Підпис і дата	
Інв. № ори..	

Зм.	Кіл.	Арк.	№ док.	Підпис	Дата

07.07	Право поїти свою худобу із природної водойми. розташованої на сусідній земельній ділянці. та право прогону худоби до природної водойми	Відсутні
07.08	Право прогону худоби по наявному шляху	Відсутні
07.09	Право встановлення будівельних розташувань та складування будівельних матеріалів з метою ремонту будівель та споруд	Відсутні
07.10	Інші земельні сервітути	Відсутні
07.11	Право на розміщення тимчасових споруд (малих архітектурних форм)	Відсутні
07.12	Право на будівництво та розміщення об'єктів нафтогазовидобування	Відсутні
07.13	Право на розміщення об'єктів трубопровідного транспорту	Відсутні
07.14	Право на користування земельною ділянкою для потреб дослідно-промислової розробки родовищ бурштину, інших корисних копалин загальнодержавного значення та/або видобування бурштину, інших корисних копалин загальнодержавного значення, за умови що при цьому не порушуються права землевласника, передбачені статтею 98 Земельного кодексу України	Відсутні
07.15	Право розміщення (переміщення, пересування) об'єктів інженерної інфраструктури меліоративних систем	Відсутні
08	Право користування чужою земельною ділянкою для забудови (суперфіцій)	Відсутні
09	Право користування чужою земельною ділянкою для сільськогосподарських потреб(емфітевзис)	Відсутні
10	Території та об'єкти природно-заповідного фонду	Відсутні
10.1	Національні природні парки	Відсутні
10.2	Біосферні заповідники	Відсутні
10.3	Регіональні ландшафтні парки	Відсутні
10.4	Заказники	Відсутні
10.5	Пам'ятки природи	Відсутні
10.6	Заповідні урочища	Відсутні
10.7	Парки-пам'ятки садово-паркового мистецтва	Відсутні
10.8	Заповідні зони національних природних парків	Відсутні
10.9	Зони регульованої рекреації національних природних парків	Відсутні
10.10	Зони стаціонарної рекреації національних природних парків	Відсутні
10.11	Господарські зони національних природних парків	Відсутні
10.12	Заповідні зони біосферних заповідників	Відсутні
10.13	Буферні зони біосферних заповідників	Відсутні
10.14	Зони антропогенних ландшафтів біосферних заповідників	Відсутні
10.15	Зони регульованого заповідного режиму біосферних заповідників	Відсутні
10.16	Заповідні зони регіональних ландшафтних парків	Відсутні
10.17	Зони регульованої рекреації регіональних ландшафтних парків	Відсутні
10.18	Зони стаціонарної рекреації регіональних ландшафтних парків	Відсутні
10.19	Господарські зони регіональних ландшафтних парків	Відсутні
10.20	Заповідні зони парків-пам'яток садово-паркового мистецтва	Відсутні
10.21	Експозиційні зони парків-пам'яток садово-паркового мистецтва	Відсутні
10.22	Наукові зони парків-пам'яток садово-паркового мистецтва	Відсутні

Інв.№ ори..	Підпис і дата	Зам. інв. №

Зм.	Кіл.	Арк.	№ док.	Підпис	Дата

8/2023 – ДПТ.ПЗ

Лист

119

10.23	Адміністративно-господарські зони парків-пам'яток садово-паркового мистецтва	Відсутні
10.24	Охоронні зони територій та об'єктів природно-заповідного фонду	Відсутні
10.25	Території, зарезервовані з метою наступного заповідання.	Відсутні
10.26	Природний заповідник	Відсутні
10.27	Ботанічний сад	Відсутні
10.28	Заповідна зона ботанічного саду	Відсутні
10.29	Експозиційна зона ботанічного саду	Відсутні
10.30	Наукова зона ботанічного саду	Відсутні
10.31	Адміністративно-господарська зона ботанічного саду	Відсутні
10.32	Дендрологічний парк	Відсутні
10.33	Заповідна зона дендрологічного парку	Відсутні
10.34	Експозиційна зона дендрологічного парку	Відсутні
10.35	Наукова зона дендрологічного парку	Відсутні
10.36	Адміністративно-господарська зона дендрологічного парку	Відсутні
10.37	Зоологічний парк	Відсутні
10.38	Експозиційна зона зоологічного парку	Відсутні
10.39	Наукова зона зоологічного парку	Відсутні
10.40	Рекреаційна зона зоологічного парку	Відсутні
10.41	Господарська зона зоологічного парку	Відсутні
11	Території, до складу яких входять земельні ділянки, необхідні для розміщення об'єктів, щодо яких відповідно до закону може здійснюватися примусове відчуження земельних ділянок з мотивів суспільної необхідності	Відсутні
12	Заборона на зміну цільового призначення земельної ділянки, ландшафту	Відсутні
13	Заборона на провадження окремих видів діяльності	Відсутні
14	Обов'язок щодо утримання та збереження полезахисних лісових смуг	Відсутні
15	Буферна зона	Відсутні
15.01	Буферна зона навколо об'єкта культурної спадщини	Відсутні
16	Території та об'єкти культурної спадщини	Відсутні
16.01	Пам'ятки культурної спадщини та/або їх території	Відсутні
16.02	Історико-культурні заповідники	Відсутні
16.03	Історико-культурні заповідні території	Відсутні
16.04	Охоронювані археологічні території	Відсутні
16.05	Музеї просто неба	Відсутні
16.06	Меморіальні музеї-садиби	Відсутні
16.07	Історичні ареали населених місць	Відсутні
16.08	Об'єкти культурної всесвітньої спадщини	Відсутні
16.09	Інші території та об'єкти культурної спадщини	Відсутні

Інв. № ори..	Підпис і дата	Зам. інв. №

Зм.	Кіл.	Арк.	№ док.	Підпис	Дата

8/2023 – ДПТ.ПЗ

Лист

120

Земельна ділянка № 18 з кадастровим номером 0510136600:02:012:0051

Площа: 0,0473 га

Код	Назва	Наявність / Площа
01	Охоронна зона	Відсутні
01.01	Охоронна зона навколо об'єкта природно-заповідного фонду	Відсутні
01.02	Охоронна зона навколо об'єкта культурної спадщини	Відсутні
01.02.1	Охоронна зона пам'ятки культурної спадщини	Відсутні
01.02.2	Зона регулювання забудови	Відсутні
01.02.3	Зона охоронюваного ландшафту	Відсутні
01.02.4	Зона охорони археологічного культурного шару	Відсутні
01.03	Охоронна зона навколо (вздовж) об'єкта транспорту	Відсутні
01.03.1	Санітарно-захисна зона навколо (уздовж) об'єкта транспорту	Відсутні
01.04	Охоронна зона навколо (вздовж) об'єкта зв'язку	Відсутні
01.04.1	Охоронна зона навколо (уздовж) об'єкта електрозв'язку	Відсутні
01.04.2	Санітарно-захисна зона навколо (уздовж) об'єкта електрозв'язку	Відсутні
01.05	Охоронна зона навколо (вздовж) об'єкта енергетичної системи	Відсутні
01.05.1	Санітарно-захисна зона навколо (уздовж) об'єкта енергетичної системи	Відсутні
01.06	Охоронна зона навколо об'єкта гідрометеорологічної діяльності	Відсутні
01.07	Охоронна зона навколо геодезичного пункту	Відсутні
01.08	Охоронна зона навколо інженерних комунікацій	Відсутні
01.08.1	Санітарно-захисні смуги навколо інженерних комунікацій	Відсутні
01.09	Охоронна зона навколо промислового об'єкта	Відсутні
01.09.1	Санітарно-захисна смуга навколо промислового об'єкта	Відсутні
02	Зона санітарної охорони	Відсутні
02.01	Зона санітарної охорони джерел та об'єктів централізованого питного водопостачання	Відсутні
02.01.1	Перший пояс зони санітарної охорони джерел та об'єктів централізованого питного водопостачання (суворого режиму)	Відсутні
02.01.2	Другий пояс зони санітарної охорони джерел та об'єктів централізованого питного водопостачання (обмеження)	Відсутні
02.01.3	Третій пояс зони санітарної охорони джерел та об'єктів централізованого питного водопостачання (спостереження)	Відсутні
02.01.4	Санітарно-захисна смуга об'єкта водопостачання	Відсутні
02.02	Округ санітарної охорони курортів	Відсутні
02.02.1	Перша зона округу санітарної охорони курорту (зона суворого режиму)	Відсутні
02.02.2	Друга зона округу санітарної охорони курорту (зона обмежень)	Відсутні
02.02.3	Третя зона округу санітарної охорони курорту (зона спостережень)	Відсутні
03	Санітарно-захисна зона навколо об'єкта	Відсутні
03.01	Санітарно-захисна зона навколо об'єкта	Відсутні
03.02	Санітарна відстань (розрив) від об'єкта	Відсутні
04	Зона особливого режиму використання земель	Відсутні
04.01	Прикордонна смуга	Відсутні
04.02	Зона особливого режиму використання земель навколо військової частини, інших військових формувань	Відсутні

Зам. інв. №	
Підпис і дата	
Інв. № ори..	

Зм.	Кіл.	Арк.	№ док.	Підпис	Дата

8/2023 – ДПТ.ПЗ

Лист

121

04.03	Зона особливого режиму використання земель навколо військо- вих об'єктів	Відсутні
05	Водоохоронне обмеження	Відсутні
05.01	Водоохоронна зона	Відсутні
05.02	Прибережна захисна смуга вздовж річок. навколо водойм та на островах	Відсутні
05.03	Прибережна захисна смуга вздовж морів. морських заток і лима- нів та на островах у внутрішніх морських водах	Відсутні
05.04	Берегова смуга водних шляхів	Відсутні
05.05	Смуга відведення	Відсутні
05.06	Пляжна зона	Відсутні
06	Інше обмеження	Відсутні
06.01	Зона особливого режиму забудови	Відсутні
06.01.1	Території в червоних лініях	Відсутні
06.01.2	Території в зелених лініях	Відсутні
06.01.3	Території в блакитних лініях	Відсутні
06.01.4	Території в жовтих лініях	Відсутні
06.01.5	Території в лініях регулювання забудови	Відсутні
06.02	Зона радіоактивно забрудненої території	Відсутні
06.02.1	Зона відчуження	Відсутні
06.02.2	Зона безумовного (обов'язкового) відселення	Відсутні
06.02.3	Зона гарантованого добровільного відселення	Відсутні
06.03	Зона надзвичайної екологічної ситуації	Відсутні
06.04	Умова додержання природоохоронних вимог або виконання визначених робіт	Відсутні
06.05	Авіаційне, радіолокаційне обмеження	Відсутні
06.05.1	Зона обмеження забудови від радіотехнічних, радіолокаційних об'єктів	Відсутні
06.05.2	Поверхня обмеження забудови	Відсутні
06.05.3	Зона обмежень забудови щодо умов авіаційного шуму	Відсутні
06.05.4	Захисна зона аеронавігаційного обладнання	Відсутні
06.05.5	Смуга повітряних підходів	Відсутні
06.06	Історико-культурне обмеження	Відсутні
06.06.1	Буферна зона об'єкта всесвітньої спадщини	Відсутні
06.06.2	Історичний ареал населеного місця	Відсутні
06.06.3	Охоронювана археологічна територія	Відсутні
06.06.4	Історико-культурний заповідник	Відсутні
06.06.5	Історико-культурна заповідна територія	Відсутні
07	Земельні сервітути	Відсутні
07.01	Право проходу та проїзду на велосипеді	Відсутні
07.02	Право проїзду на транспортному засобі по наявному шляху	Відсутні
07.03	Право прокладення та експлуатації ліній електропередачі. зв'я- зку. трубопроводів. інших лінійних комунікацій	Відсутні
07.04	Право прокладати на свою земельну ділянку водопровід із чужої природної водойми або через чужу земельну ділянку	Відсутні
07.05	Право відводу води із своєї земельної ділянки на сусідню або че- рез сусідню земельну ділянку	Відсутні
07.06	Право забору води з природної водойми. розташованої на сусід- ній земельній ділянці. та право проходу до природної водойми	Відсутні

Інв. № ори..	Підпис і дата	Зам. інв. №

Зм.	Кіл.	Арк.	№ док.	Підпис	Дата

07.07	Право поїти свою худобу із природної водойми. розташованої на сусідній земельній ділянці. та право прогону худоби до природної водойми	Відсутні
07.08	Право прогону худоби по наявному шляху	Відсутні
07.09	Право встановлення будівельних розташувань та складування будівельних матеріалів з метою ремонту будівель та споруд	Відсутні
07.10	Інші земельні сервітути	Відсутні
07.11	Право на розміщення тимчасових споруд (малих архітектурних форм)	Відсутні
07.12	Право на будівництво та розміщення об'єктів нафтогазовидобування	Відсутні
07.13	Право на розміщення об'єктів трубопровідного транспорту	Відсутні
07.14	Право на користування земельною ділянкою для потреб дослідно-промислової розробки родовищ бурштину, інших корисних копалин загальнодержавного значення та/або видобування бурштину, інших корисних копалин загальнодержавного значення, за умови що при цьому не порушуються права землевласника, передбачені статтею 98 Земельного кодексу України	Відсутні
07.15	Право розміщення (переміщення, пересування) об'єктів інженерної інфраструктури меліоративних систем	Відсутні
08	Право користування чужою земельною ділянкою для забудови (суперфіцій)	Відсутні
09	Право користування чужою земельною ділянкою для сільськогосподарських потреб(емфітевзис)	Відсутні
10	Території та об'єкти природно-заповідного фонду	Відсутні
10.1	Національні природні парки	Відсутні
10.2	Біосферні заповідники	Відсутні
10.3	Регіональні ландшафтні парки	Відсутні
10.4	Заказники	Відсутні
10.5	Пам'ятки природи	Відсутні
10.6	Заповідні урочища	Відсутні
10.7	Парки-пам'ятки садово-паркового мистецтва	Відсутні
10.8	Заповідні зони національних природних парків	Відсутні
10.9	Зони регульованої рекреації національних природних парків	Відсутні
10.10	Зони стаціонарної рекреації національних природних парків	Відсутні
10.11	Господарські зони національних природних парків	Відсутні
10.12	Заповідні зони біосферних заповідників	Відсутні
10.13	Буферні зони біосферних заповідників	Відсутні
10.14	Зони антропогенних ландшафтів біосферних заповідників	Відсутні
10.15	Зони регульованого заповідного режиму біосферних заповідників	Відсутні
10.16	Заповідні зони регіональних ландшафтних парків	Відсутні
10.17	Зони регульованої рекреації регіональних ландшафтних парків	Відсутні
10.18	Зони стаціонарної рекреації регіональних ландшафтних парків	Відсутні
10.19	Господарські зони регіональних ландшафтних парків	Відсутні
10.20	Заповідні зони парків-пам'яток садово-паркового мистецтва	Відсутні
10.21	Експозиційні зони парків-пам'яток садово-паркового мистецтва	Відсутні
10.22	Наукові зони парків-пам'яток садово-паркового мистецтва	Відсутні

Інв.№ ори..	Підпис і дата	Зам. інв. №

Зм.	Кіл.	Арк.	№ док.	Підпис	Дата

8/2023 – ДПТ.ПЗ

Лист

123

10.23	Адміністративно-господарські зони парків-пам'яток садово-паркового мистецтва	Відсутні
10.24	Охоронні зони територій та об'єктів природно-заповідного фонду	Відсутні
10.25	Території, зарезервовані з метою наступного заповідання.	Відсутні
10.26	Природний заповідник	Відсутні
10.27	Ботанічний сад	Відсутні
10.28	Заповідна зона ботанічного саду	Відсутні
10.29	Експозиційна зона ботанічного саду	Відсутні
10.30	Наукова зона ботанічного саду	Відсутні
10.31	Адміністративно-господарська зона ботанічного саду	Відсутні
10.32	Дендрологічний парк	Відсутні
10.33	Заповідна зона дендрологічного парку	Відсутні
10.34	Експозиційна зона дендрологічного парку	Відсутні
10.35	Наукова зона дендрологічного парку	Відсутні
10.36	Адміністративно-господарська зона дендрологічного парку	Відсутні
10.37	Зоологічний парк	Відсутні
10.38	Експозиційна зона зоологічного парку	Відсутні
10.39	Наукова зона зоологічного парку	Відсутні
10.40	Рекреаційна зона зоологічного парку	Відсутні
10.41	Господарська зона зоологічного парку	Відсутні
11	Території, до складу яких входять земельні ділянки, необхідні для розміщення об'єктів, щодо яких відповідно до закону може здійснюватися примусове відчуження земельних ділянок з мотивів суспільної необхідності	Відсутні
12	Заборона на зміну цільового призначення земельної ділянки, ландшафту	Відсутні
13	Заборона на провадження окремих видів діяльності	Відсутні
14	Обов'язок щодо утримання та збереження полезахисних лісових смуг	Відсутні
15	Буферна зона	Відсутні
15.01	Буферна зона навколо об'єкта культурної спадщини	Відсутні
16	Території та об'єкти культурної спадщини	Відсутні
16.01	Пам'ятки культурної спадщини та/або їх території	Відсутні
16.02	Історико-культурні заповідники	Відсутні
16.03	Історико-культурні заповідні території	Відсутні
16.04	Охоронювані археологічні території	Відсутні
16.05	Музеї просто неба	Відсутні
16.06	Меморіальні музеї-садиби	Відсутні
16.07	Історичні ареали населених місць	Відсутні
16.08	Об'єкти культурної всесвітньої спадщини	Відсутні
16.09	Інші території та об'єкти культурної спадщини	Відсутні

Інв. № ори..	Підпис і дата	Зам. інв. №

Зм.	Кіл.	Арк.	№ док.	Підпис	Дата

8/2023 – ДПТ.ПЗ

Лист

124

Земельна ділянка № 19 з кадастровим номером 0510100000:02:012:0087

Площа: 0,0612 га

Код	Назва	Наявність /Площа
01	Охоронна зона	Відсутні
01.01	Охоронна зона навколо об'єкта природно-заповідного фонду	Відсутні
01.02	Охоронна зона навколо об'єкта культурної спадщини	Відсутні
01.02.1	Охоронна зона пам'ятки культурної спадщини	Відсутні
01.02.2	Зона регулювання забудови	Відсутні
01.02.3	Зона охоронюваного ландшафту	Відсутні
01.02.4	Зона охорони археологічного культурного шару	Відсутні
01.03	Охоронна зона навколо (вздовж) об'єкта транспорту	Відсутні
01.03.1	Санітарно-захисна зона навколо (уздовж) об'єкта транспорту	Відсутні
01.04	Охоронна зона навколо (вздовж) об'єкта зв'язку	Відсутні
01.04.1	Охоронна зона навколо (уздовж) об'єкта електрозв'язку	Відсутні
01.04.2	Санітарно-захисна зона навколо (уздовж) об'єкта електрозв'язку	Відсутні
01.05	Охоронна зона навколо (вздовж) об'єкта енергетичної системи	Відсутні
01.05.1	Санітарно-захисна зона навколо (уздовж) об'єкта енергетичної системи	Відсутні
01.06	Охоронна зона навколо об'єкта гідрометеорологічної діяльності	Відсутні
01.07	Охоронна зона навколо геодезичного пункту	Відсутні
01.08	Охоронна зона навколо інженерних комунікацій	Відсутні
01.08.1	Санітарно-захисні смуги навколо інженерних комунікацій	Відсутні
01.09	Охоронна зона навколо промислового об'єкта	Відсутні
01.09.1	Санітарно-захисна смуга навколо промислового об'єкта	Відсутні
02	Зона санітарної охорони	Відсутні
02.01	Зона санітарної охорони джерел та об'єктів централізованого питного водопостачання	Відсутні
02.01.1	Перший пояс зони санітарної охорони джерел та об'єктів централізованого питного водопостачання (суворого режиму)	Відсутні
02.01.2	Другий пояс зони санітарної охорони джерел та об'єктів централізованого питного водопостачання (обмеження)	Відсутні
02.01.3	Третій пояс зони санітарної охорони джерел та об'єктів централізованого питного водопостачання (спостереження)	Відсутні
02.01.4	Санітарно-захисна смуга об'єкта водопостачання	Відсутні
02.02	Округ санітарної охорони курортів	Відсутні
02.02.1	Перша зона округу санітарної охорони курорту (зона суворого режиму)	Відсутні
02.02.2	Друга зона округу санітарної охорони курорту (зона обмежень)	Відсутні
02.02.3	Третя зона округу санітарної охорони курорту (зона спостережень)	Відсутні
03	Санітарно-захисна зона навколо об'єкта	Відсутні
03.01	Санітарно-захисна зона навколо об'єкта	Відсутні
03.02	Санітарна відстань (розрив) від об'єкта	Відсутні
04	Зона особливого режиму використання земель	Відсутні
04.01	Прикордонна смуга	Відсутні
04.02	Зона особливого режиму використання земель навколо військової частини, інших військових формувань	Відсутні

Зам. інв. №	
Підпис і дата	
Інв. № ори..	

Зм.	Кіл.	Арк.	№ док.	Підпис	Дата

8/2023 – ДПТ.ПЗ

Лист

125

04.03	Зона особливого режиму використання земель навколо військових об'єктів	Відсутні
05	Водоохоронне обмеження	Відсутні
05.01	Водоохоронна зона	Відсутні
05.02	Прибережна захисна смуга вздовж річок. навколо водойм та на островах	Відсутні
05.03	Прибережна захисна смуга вздовж морів. морських заток і лиманів та на островах у внутрішніх морських водах	Відсутні
05.04	Берегова смуга водних шляхів	Відсутні
05.05	Смуга відведення	Відсутні
05.06	Пляжна зона	Відсутні
06	Інше обмеження	Відсутні
06.01	Зона особливого режиму забудови	Відсутні
06.01.1	Території в червоних лініях	0,0036 га
06.01.2	Території в зелених лініях	Відсутні
06.01.3	Території в блакитних лініях	Відсутні
06.01.4	Території в жовтих лініях	Відсутні
06.01.5	Території в лініях регулювання забудови	Відсутні
06.02	Зона радіоактивно забрудненої території	Відсутні
06.02.1	Зона відчуження	Відсутні
06.02.2	Зона безумовного (обов'язкового) відселення	Відсутні
06.02.3	Зона гарантованого добровільного відселення	Відсутні
06.03	Зона надзвичайної екологічної ситуації	Відсутні
06.04	Умова додержання природоохоронних вимог або виконання визначених робіт	Відсутні
06.05	Авіаційне, радіолокаційне обмеження	Відсутні
06.05.1	Зона обмеження забудови від радіотехнічних, радіолокаційних об'єктів	Відсутні
06.05.2	Поверхня обмеження забудови	Відсутні
06.05.3	Зона обмежень забудови щодо умов авіаційного шуму	Відсутні
06.05.4	Захисна зона аеронавігаційного обладнання	Відсутні
06.05.5	Смуга повітряних підходів	Відсутні
06.06	Історико-культурне обмеження	Відсутні
06.06.1	Буферна зона об'єкта всесвітньої спадщини	Відсутні
06.06.2	Історичний ареал населеного місця	Відсутні
06.06.3	Охоронювана археологічна територія	Відсутні
06.06.4	Історико-культурний заповідник	Відсутні
06.06.5	Історико-культурна заповідна територія	Відсутні
07	Земельні сервітути	Відсутні
07.01	Право проходу та проїзду на велосипеді	Відсутні
07.02	Право проїзду на транспортному засобі по наявному шляху	Відсутні
07.03	Право прокладення та експлуатації ліній електропередачі. зв'язку. трубопроводів. інших лінійних комунікацій	Відсутні
07.04	Право прокладати на свою земельну ділянку водопровід із чужої природної водойми або через чужу земельну ділянку	Відсутні
07.05	Право відводу води із своєї земельної ділянки на сусідню або через сусідню земельну ділянку	Відсутні
07.06	Право забору води з природної водойми. розташованої на сусідній земельній ділянці. та право проходу до природної водойми	Відсутні

Інв. № ори..	Підпис і дата	Зам. інв. №

Зм.	Кіл.	Арк.	№ док.	Підпис	Дата

8/2023 – ДПТ.ПЗ

Лист

126

07.07	Право поїти свою худобу із природної водойми. розташованої на сусідній земельній ділянці. та право прогону худоби до природної водойми	Відсутні
07.08	Право прогону худоби по наявному шляху	Відсутні
07.09	Право встановлення будівельних розташувань та складування будівельних матеріалів з метою ремонту будівель та споруд	Відсутні
07.10	Інші земельні сервітути	Відсутні
07.11	Право на розміщення тимчасових споруд (малих архітектурних форм)	Відсутні
07.12	Право на будівництво та розміщення об'єктів нафтогазовидобування	Відсутні
07.13	Право на розміщення об'єктів трубопровідного транспорту	Відсутні
07.14	Право на користування земельною ділянкою для потреб дослідно-промислової розробки родовищ бурштину, інших корисних копалин загальнодержавного значення та/або видобування бурштину, інших корисних копалин загальнодержавного значення, за умови що при цьому не порушуються права землевласника, передбачені статтею 98 Земельного кодексу України	Відсутні
07.15	Право розміщення (переміщення, пересування) об'єктів інженерної інфраструктури меліоративних систем	Відсутні
08	Право користування чужою земельною ділянкою для забудови (суперфіцій)	Відсутні
09	Право користування чужою земельною ділянкою для сільськогосподарських потреб(емфітевзис)	Відсутні
10	Території та об'єкти природно-заповідного фонду	Відсутні
10.1	Національні природні парки	Відсутні
10.2	Біосферні заповідники	Відсутні
10.3	Регіональні ландшафтні парки	Відсутні
10.4	Заказники	Відсутні
10.5	Пам'ятки природи	Відсутні
10.6	Заповідні урочища	Відсутні
10.7	Парки-пам'ятки садово-паркового мистецтва	Відсутні
10.8	Заповідні зони національних природних парків	Відсутні
10.9	Зони регульованої рекреації національних природних парків	Відсутні
10.10	Зони стаціонарної рекреації національних природних парків	Відсутні
10.11	Господарські зони національних природних парків	Відсутні
10.12	Заповідні зони біосферних заповідників	Відсутні
10.13	Буферні зони біосферних заповідників	Відсутні
10.14	Зони антропогенних ландшафтів біосферних заповідників	Відсутні
10.15	Зони регульованого заповідного режиму біосферних заповідників	Відсутні
10.16	Заповідні зони регіональних ландшафтних парків	Відсутні
10.17	Зони регульованої рекреації регіональних ландшафтних парків	Відсутні
10.18	Зони стаціонарної рекреації регіональних ландшафтних парків	Відсутні
10.19	Господарські зони регіональних ландшафтних парків	Відсутні
10.20	Заповідні зони парків-пам'яток садово-паркового мистецтва	Відсутні
10.21	Експозиційні зони парків-пам'яток садово-паркового мистецтва	Відсутні
10.22	Наукові зони парків-пам'яток садово-паркового мистецтва	Відсутні

Інв.№ ори..	Підпис і дата	Зам. інв. №

Зм.	Кіл.	Арк.	№ док.	Підпис	Дата

8/2023 – ДПТ.ПЗ

Лист

127

10.23	Адміністративно-господарські зони парків-пам'яток садово-паркового мистецтва	Відсутні
10.24	Охоронні зони територій та об'єктів природно-заповідного фонду	Відсутні
10.25	Території, зарезервовані з метою наступного заповідання.	Відсутні
10.26	Природний заповідник	Відсутні
10.27	Ботанічний сад	Відсутні
10.28	Заповідна зона ботанічного саду	Відсутні
10.29	Експозиційна зона ботанічного саду	Відсутні
10.30	Наукова зона ботанічного саду	Відсутні
10.31	Адміністративно-господарська зона ботанічного саду	Відсутні
10.32	Дендрологічний парк	Відсутні
10.33	Заповідна зона дендрологічного парку	Відсутні
10.34	Експозиційна зона дендрологічного парку	Відсутні
10.35	Наукова зона дендрологічного парку	Відсутні
10.36	Адміністративно-господарська зона дендрологічного парку	Відсутні
10.37	Зоологічний парк	Відсутні
10.38	Експозиційна зона зоологічного парку	Відсутні
10.39	Наукова зона зоологічного парку	Відсутні
10.40	Рекреаційна зона зоологічного парку	Відсутні
10.41	Господарська зона зоологічного парку	Відсутні
11	Території, до складу яких входять земельні ділянки, необхідні для розміщення об'єктів, щодо яких відповідно до закону може здійснюватися примусове відчуження земельних ділянок з мотивів суспільної необхідності	Відсутні
12	Заборона на зміну цільового призначення земельної ділянки, ландшафту	Відсутні
13	Заборона на провадження окремих видів діяльності	Відсутні
14	Обов'язок щодо утримання та збереження полезахисних лісових смуг	Відсутні
15	Буферна зона	Відсутні
15.01	Буферна зона навколо об'єкта культурної спадщини	Відсутні
16	Території та об'єкти культурної спадщини	Відсутні
16.01	Пам'ятки культурної спадщини та/або їх території	Відсутні
16.02	Історико-культурні заповідники	Відсутні
16.03	Історико-культурні заповідні території	Відсутні
16.04	Охоронювані археологічні території	Відсутні
16.05	Музеї просто неба	Відсутні
16.06	Меморіальні музеї-садиби	Відсутні
16.07	Історичні ареали населених місць	Відсутні
16.08	Об'єкти культурної всесвітньої спадщини	Відсутні
16.09	Інші території та об'єкти культурної спадщини	Відсутні

Інв. № ори..	Підпис і дата	Зам. інв. №

Зм.	Кіл.	Арк.	№ док.	Підпис	Дата

8/2023 – ДПТ.ПЗ

Лист

128

Класифікатор видів цільового призначення земельних ділянок, видів функціонального призначення територій та співвідношення між ними, а також правила його застосування з визначенням категорій земель та видів цільового призначення земельних ділянок, які можуть встановлюватися в межах відповідної функціональної зони, затверджуються Кабінетом Міністрів України. Зазначені класифікатор та правила використовуються для ведення Державного земельного кадастру і містобудівного кадастру";

Включення земельної ділянки із визначеним видом цільового призначення до меж функціональної зони не тягне за собою обов'язковості зміни виду її цільового призначення незалежно від того, чи належить цей вид до переліку видів цільового призначення, визначення яких є можливим у межах такої зони.

Погодження і затвердження документації із землеустрою проводиться в порядку, встановленому Земельним кодексом України.

4.10.2 Формування земельних ділянок

Даним детальним планом території передбачається формування однієї земельної ділянки для будівництва і обслуговування багатоквартирного житлового будинку.

Земельна ділянка розташована – Функціональна зона 10101.0 Території житлової багатоквартирної забудови.

Кадастровий номер: 0510100000:02:012:_____

Розпорядник: Землі територіальної громади міста.

Місце розташування земельної ділянки: м. Вінниця, вулиця І.Богуна, б/н.

Форма власності комунальна

Категорія земель: (200) Землі житлової та громадської забудови, згідно ч.1 ст. 19 Земельного кодексу України

Інв. № ори..	Підпис і дата	Зам. інв. №

Зм.	Кіл.	Арк.	№ док.	Підпис	Дата

Вид цільового призначення земельної ділянки: 02.03 Для будівництва і обслуговування багатоквартирного житлового будинку, згідно Постановою Кабінету Міністрів України від 17.10.2012 року № 1051

Класифікатор угідь: 007.02 Багатоповерхова забудова, згідно Постановою Кабінету Міністрів України від 17.10.2012 року № 1051

Площа: 0,2100 га

План земельної ділянки, сформованої за результатами розроблення детального плану, відомості про яку підлягають внесенню до Державного земельного кадастру додано.

У разі формування земельної ділянки або внесення відомостей про земельну ділянку до Державного земельного кадастру комплексний план просторового розвитку території територіальної громади, генеральний план населеного пункту, детальний план території також включає:

- а) відомості про обчислення площі земельної ділянки;
- б) кадастровий план земельної ділянки;
- в) матеріали перенесення меж земельної ділянки в натуру (на місцевість);
- г) перелік обмежень у використанні земельних ділянок;
- г) акт приймання-передачі межових знаків на зберігання;
- д) акт перенесення в натуру (на місцевість) меж охоронних зон, зон санітарної охорони, санітарно-захисних зон і зон особливого режиму використання земель (за наявності) (див. ГЧ арк. ДПТ-13 – ДПТ-19).

Матеріали згідно Стаття 45-1. Комплексний план просторового розвитку території територіальної громади, генеральний план населеного пункту, детальний план території ЗУ «Про землеустрій» додані.

4.10.3 Реєстрація земельних ділянок

Державна реєстрація земельної ділянки здійснюється під час її формування за результатами складення документації із землеустрою після її пого-

Інв. № ори..	Підпис і дата	Зам. інв. №

Зм.	Кіл.	Арк.	№ док.	Підпис	Дата

8/2023 – ДПТ.ПЗ

Лист

130

дження у встановленому порядку та до прийняття рішення про її затвердження органом державної влади або органом місцевого самоврядування (у разі, коли згідно із законом така документація підлягає затвердженню таким органом) шляхом відкриття Поземельної книги на таку земельну ділянку.

План земельних ділянок, право власності на які посвідчено до 2004 року та відомості про які не внесено до Державного земельного кадастру не розроблявся. Дані земельні ділянки право власності на які посвідчено до 2004 року в межах розробленого детального плану території відсутні.

4.11 План реалізації містобудівної документації

4.11.1 Перелік проектних рішень містобудівної документації

1. Нове будівництво багатоквартирного житлового будинку з вбудованими нежитловими приміщеннями.
2. Влаштування зони благоустрою для загального користування.

4.11.2 Перелік видів містобудівної документації, пов'язаної з територією розроблення детального плану

- Генеральний план м. Вінниця затвердженого рішенням 28 сесії 6 скликання Вінницької міської ради від 01.02.20013р. № 1140.
- План зонування міста Вінниці затвердженого рішенням Вінницької міської ради від 04.07.2008р. № 2012, зі змінами, затвердженими рішенням міської ради від 28.05.2021 р. №451.
- Історико-архітектурний опорний план міста Вінниця.

4.11.3 Перелік відповідності містобудівної документації

Враховані положення діючої містобудівної документації міста Вінниця.

4.11.4 Перелік врахованих положень наявних документів стратегічного планування

Враховані положення діючої містобудівної документації міста Вінниця.

Інв. № ори..	Підпис і дата	Зам. інв. №

Зм.	Кіл.	Арк.	№ док.	Підпис	Дата

4.11.5 Перелік врахованих положень історико-архітектурного опорного плану

Враховані положення діючого історико-архітектурного опорного плану міста Вінниці.

Інв. № ори..	Підпис і дата	Зам. інв. №																		
Зм.	Кіл.	Арк.	№ док.	Підпис	Дата	8/2023 – ДІТ.ПЗ										Лист				
																132				

5 Основні техніко-економічні показники детального плану території

№ з/п	Найменування	Од. вим.	Площа	Примітки
1	Площа детального плану	м ²	22375,80	
2	Площа території для багатоквартирної забудови	м ²	4315,84	
3	Площа твердого покриття:			
	- площа твердого покриття(в межах ділянки)	м ²	1015,72	
	- площа твердого покриття(за межами ділянки)	м ²	381,54	
4	Площа озеленення:			
	- зелені насадження в межах ПЗС	м ²	9789,42	
	- зелені насадження загального використання	м ²	1080,16	
5	Площа тротуарного покриття			
	Площа тротуарного покриття(в межах ділянки)	м ²	195,73	
	Площа тротуарного покриття(за межами ділянки)	м ²	555,22	
6	Площа земельної ділянки в володінні	га	0,2310	
7	Максимально допустимий відсоток забудови	%	до 40	
8	Площа забудови житлового будинку з вбудованими нежитловими приміщеннями	м ²	980	
9	Висота будівель і споруд	м	15	
10	Поверховість будівель	пов.	7	
11	Кількість секцій	шт.	2	
12	Загальна кількість квартир	шт.	50	
13	Кількість 1-но кімнатних квартир	шт.	35	
14	Кількість 2-во кімнатних квартир	шт.	15	
15	Загальна кількість мешканців	ос.	125	
16	Загальна площа квартир	м ²	2828	
17	Площа приміщень першого поверху	м ²	613	
18	Площа приміщень другого поверху	м ²	693	
19	Загальна кількість відкритих паркомість	авто	26	
20	Загальна кількість паркомість 1-ого поверху	авто	24	
21	Площа майданчику для велосипедів	м ²	10	
22	Площа майданчику для ТПВ (підземний модуль)	м ²	9	
23	Площа майданчиків для відпочинку	м ²	360	

8/2023 – ДПТ.ПЗ

Лист

133

Зам. інв. №	
Підпис і дата	
Інв. № ори..	

Зм.	Кіл.	Арк.	№ док.	Підпис	Дата

Інв. № ори..	Підпис і дата	Зам. інв. №

Зм.	Кіл.	Арк.	№ док.	Підпис	Дата

8/2023 – ДІТ.ІЗ

